



DEUTSCHER
LANDKREISTAG

Die 294 deutschen Landkreise: Kreistage, Landrätinnen und Landräte 2026

Strukturdaten. Kontakte. Parteien.

Band 161
2026

Schriften des Deutschen Landkreistages

Band 161

der Veröffentlichungen des Vereins für Geschichte
der Deutschen Landkreise e.V.

Redaktionsschluß

15.5.2026

Quellenangaben

Im Datenteil zu den Landkreisen, Kreistagen und Landräten/Landrätinnen stammen die Einwohnerzahlen aus der letzten diesbezüglichen Statistik des Statistischen Bundesamtes mit Stand 31.12.2024. Die Auskreisung der Stadt Hanau zum 1.1.2026 haben wir berücksichtigt, indem wir die diesbezüglichen Einwohner- und Flächenzahlen denen des Main-Kinzig-Kreises abgezogen haben (der Einheitlichkeit halber auf derselben Datengrundlage mit Stand 31.12.2024).

Die Daten zur Sitzverteilung in den Kreistagen stammen aus den amtlichen Wahlstatistiken der Landeswahlleiter zum Zeitpunkt der jeweils letzten Kommunalwahlen, wobei in aller Regel die Parteien (und nicht die Fraktionen) abgebildet werden.

Herausgeber: Deutscher Landkreistag, Berlin
Redaktion: DLT-Pressestelle

Gesamtherstellung: Gödecke+Gut, Templin

ISSN 0503-9185

Vorwort



Die 294 deutschen Landkreise stehen für eine Ebene des Staates, die für die Bürgerinnen und Bürger sowie die Betriebe vor Ort unmittelbar erfahrbar ist. Von den Landkreisen werden Schulen getragen, Straßen unterhalten, Krankenhäuser gesichert, Rettungsdienst und Katastrophenschutz organisiert, soziale Leistungen erbracht, Migration gestaltet, Wirtschaft gefördert und Verwaltungsleistungen jeden Tag konkret umgesetzt. Wer verstehen will, wie Deutschland in der Fläche funktioniert, muss die Landkreise, ihre Kreistage und ihre Landrätinnen und Landräte in den Blick nehmen.

Mit dieser neu aufgelegten Übersicht – unserem Landkreisalben – führen wir eine bewährte Veröffentlichung fort. Seit der Erstauflage 2008 bietet sie Orientierung über alle Landkreise in Deutschland, ihre politischen Vertretungen und ihre Verwaltungsspitzen. Die Grundlage bleibt erhalten, weil sie ihren Zweck erfüllt: Sie macht die Landkreislandschaft sichtbar, vergleichbar und auffindbar. Zugleich haben wir die Darstellung weiterentwickelt und etwas kompakter gemacht – für Politik, Verwaltung, Medien, Wissenschaft und alle, die sich für den kommunalen Raum interessieren.

Die Landkreise sind weit mehr als Verwaltungseinheiten. Sie sind Räume demokratischer Verantwortung. Die Kreistage spiegeln die politische Vielfalt der Fläche wider; die Landrätinnen und Landräte verbinden politische Führung, Verwaltungspraxis und unmittelbare Verantwortung vor Ort. Gerade in einer Zeit, in der staatliche Aufgaben anspruchsvoller, Erwartungen höher und Ressourcen knapper werden, braucht es diese Ebene: nah genug an den Menschen, groß genug für leistungsfähige Lösungen.

Seit dem Erscheinen der letzten Ausgabe im September 2024 hat sich das Bild der kommunalen Vertretungen weiter erneuert. Nach den Kommunalwahlen des Jahres 2024 in zahlreichen Ländern haben inzwischen auch die Wählerinnen und Wähler in

Nordrhein-Westfalen, Bayern und Hessen ihre Kreistage neu bestimmt; teilweise standen zugleich Landratswahlen dort und in weiteren Bundesländern an. Damit bildet die vorliegende Ausgabe einmal mehr einen politischen Moment ab: Sie zeigt Kontinuität und Wechsel ebenso wie gewachsene Strukturen und neue Mehrheiten.

Diese Publikation erscheint in einer Zeit, in der die Landkreise vor großen Zukunftsaufgaben stehen. Finanzielle Tragfähigkeit, soziale Sicherung, Gesundheit, Infrastruktur, Krisenvorsorge und Digitalisierung entscheiden sich nicht abstrakt, sondern tagtäglich in den Landkreisen. In all diesen Handlungsfeldern sind die Belastungen derzeit historisch hoch.

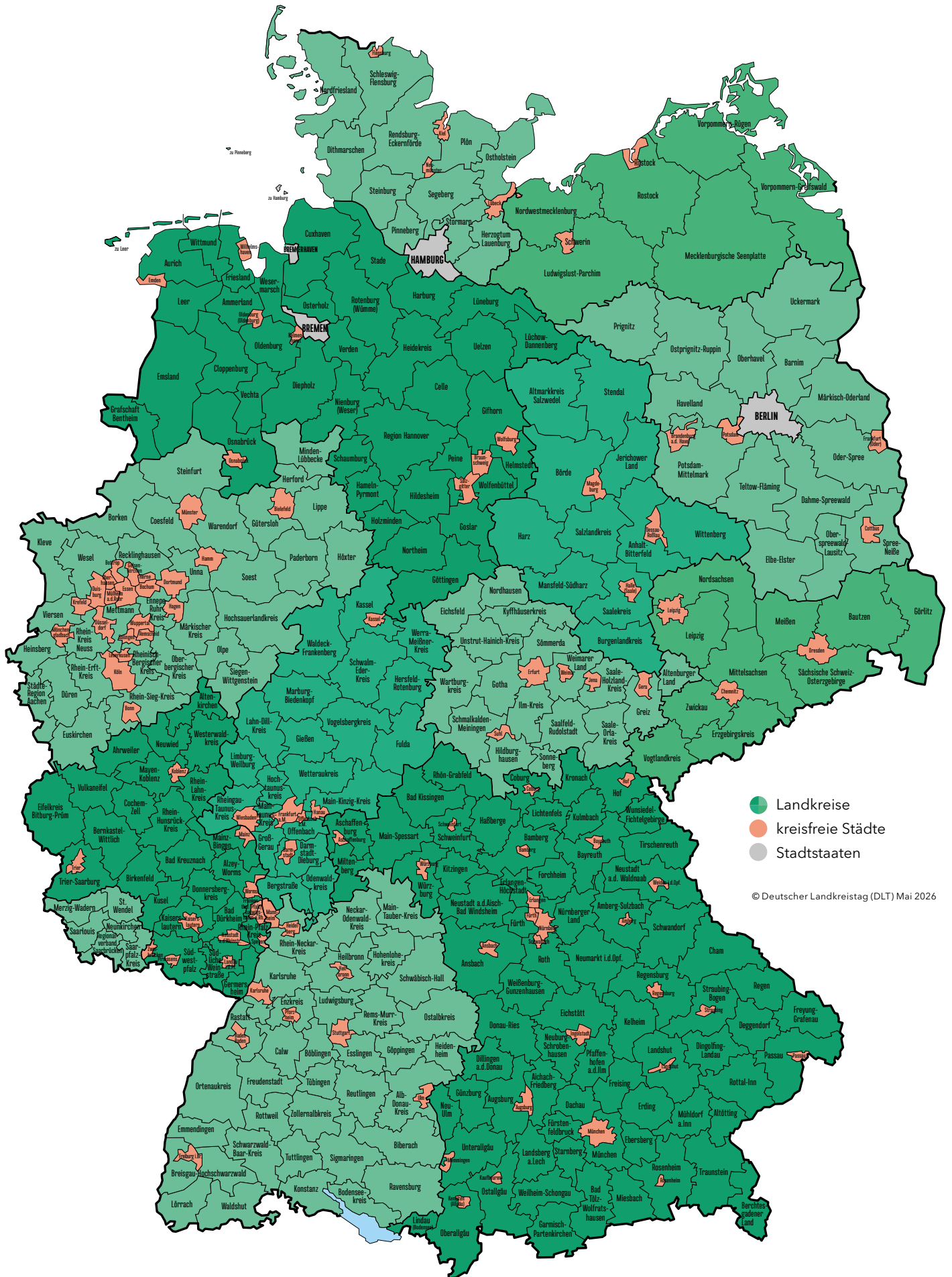
Allen, die mit dieser Publikation arbeiten, wünsche ich deshalb nicht nur interessante Einblicke in die deutsche Landkreislandschaft, sondern auch ein geschärftes Verständnis dafür, wie stark unser Gemeinwesen auf funktionierende Landkreise angewiesen ist.

Berlin, im Juni 2026

Dr. Kay Ruge
Hauptgeschäftsführer
des Deutschen Landkreistages

Foto: FA Wind

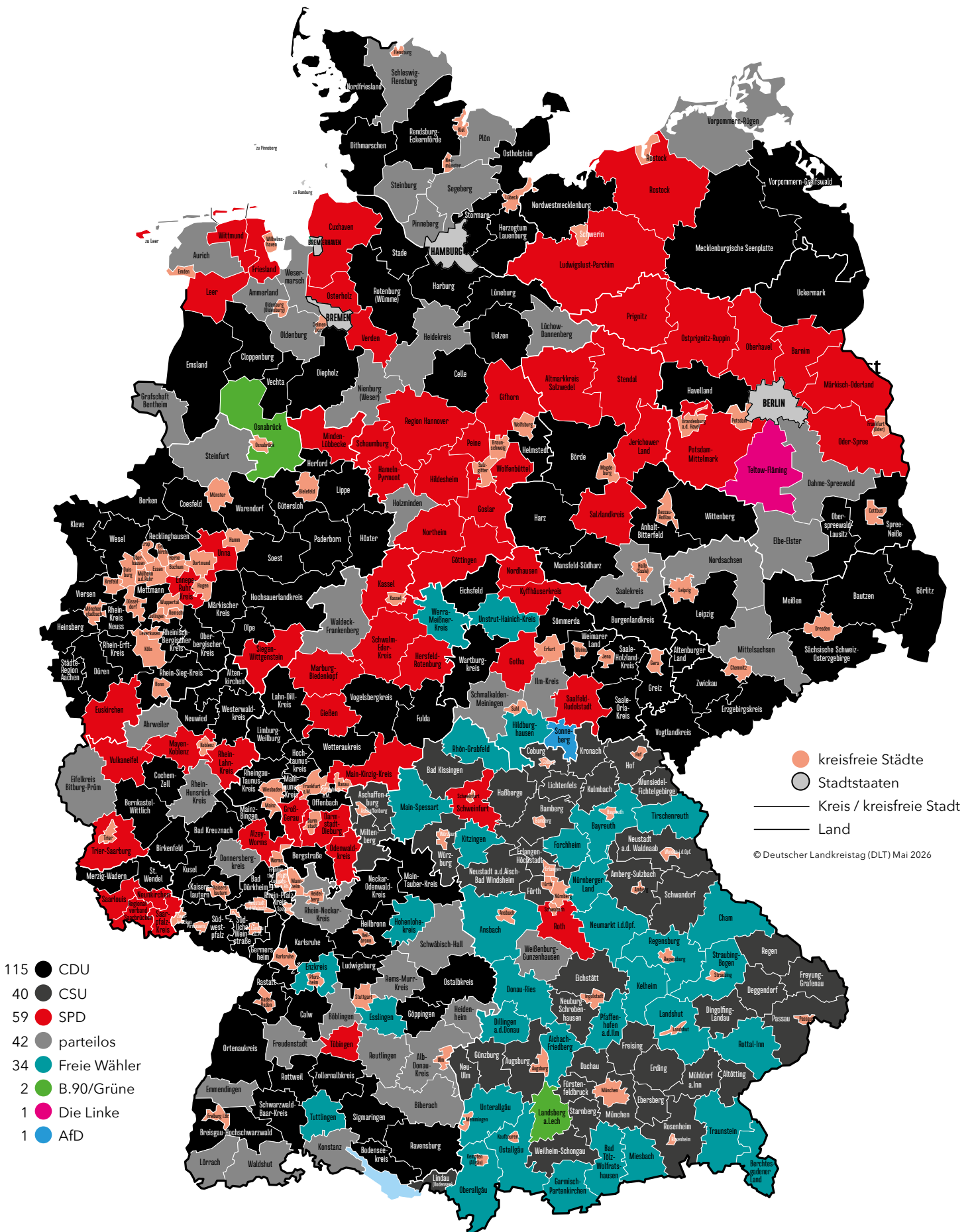
Die 294 Landkreise in Deutschland



- Landkreise
- kreisfreie Städte
- Stadtstaaten

© Deutscher Landkreistag (DLT) Mai 2026

Parteizugehörigkeit der Landrätinnen und Landräte



Der Deutsche Landkreistag und seine Mitglieder

Unmittelbare Mitglieder

13 Landesverbände

Landkreistag Baden-Württemberg

(35 Landkreise)

Tel.: 0711 22462-0

Internet: www.landkreistag-bw.de

Präsident: Landrat Dr. Achim Brötel, Neckar-Odenwald-Kreis

Hauptgeschäftsführer: Prof. Dr. Alexis von Komorowski

Landkreistag Rheinland-Pfalz

(24 Landkreise)

Tel.: 06131 28655-0

Internet: www.landkreistag.rlp.de

Vorsitzender: N.N.

Geschäftsführender Direktor: Andreas Göbel

Bayerischer Landkreistag

(71 Landkreise)

Tel.: 089 286615-0

Internet: www.bay-landkreistag.de

Präsident: Landrat Thomas Karmasin, Fürstentum Brück

Geschäftsführendes Präsidialmitglied: Andrea Degl

Landkreistag Saarland

(5 Landkreise und Regionalverband Saarbrücken)

Tel.: 0681 9509450

Internet: www.landkreistag-saarland.de

Vorsitzender: Landrat Patrik Lauer, Saarlouis

Geschäftsführerin: Susanne Schwarz

Landkreistag Brandenburg

(14 Landkreise)

Tel.: 0331 29874-0

Internet: www.landkreistag-brandenburg.de

Präsidentin: Landrätin Karina Dörk, Uckermark

Geschäftsführendes Präsidialmitglied: Dr. Holger Obermann

Sächsischer Landkreistag

(10 Landkreise)

Tel.: 0351 31801-21

Internet: www.lkt-sachsen.de

Präsident: Landrat Henry Graichen, Leipzig

Geschäftsführendes Präsidialmitglied: Ralf Rother (ab 1.7.2026)

Hessischer Landkreistag

(21 Landkreise)

Tel.: 0611 1706-0

Internet: www.hlt.de

Präsident: Landrat Bernd Woide, Fulda

Geschäftsführender Direktor: Tim Ruder

Landkreistag Sachsen-Anhalt

(11 Landkreise)

Tel.: 0391 56531-0

Internet: www.kommunales-sachsen-anhalt.de

Präsident: Landrat Götz Ulrich, Burgenlandkreis

Geschäftsführendes Präsidialmitglied: Prof. Dr. Ariane Berger

Landkreistag Mecklenburg-Vorpommern

(6 Landkreise)

Tel.: 0385 3031-300

Internet: www.landkreistag-mv.de

Vorsitzender: Landrat Michael Sack, Vorpommern-Greifswald

Geschäftsführendes Vorstandsmitglied: Matthias Köpp

Schleswig-Holsteinischer Landkreistag

(11 Kreise)

Tel.: 0431 570050-10

Internet: www.sh-landkreistag.de

Vorsitzender: Landrat Dr. Henning Görtz, Stormarn

Geschäftsführendes Vorstandsmitglied: Carsten Schreiber

Niedersächsischer Landkreistag

(36 Landkreise und Region Hannover)

Tel.: 0511 87953-0

Internet: www.nlt.de

Vorsitzender: Landrat Marco Prietz, Rotenburg (Wümme)

Geschäftsführendes Präsidialmitglied: Dr. Joachim Schwind

Thüringischer Landkreistag

(17 Landkreise)

Tel.: 0361 22064-0

Internet: www.landkreistag-th.de

Präsident: Landrat Christian Herrgott, Saale-Orla-Kreis

Geschäftsführer: Thomas Budde

Landkreistag Nordrhein-Westfalen

(30 Kreise und Städteregion Aachen)

Tel.: 0211 300491-0

Internet: www.lkt-nrw.de

Präsident: Landrat Dr. Olaf Gericke, Warendorf

Hauptgeschäftsführer: Dr. Martin Klein

Acht Einzelmitglieder

Bayerischer Bezirketag

Tel.: 089 212389-0

Internet: www.bay-bezirke.de

Präsident: Franz Löffler

Geschäftsführendes Präsidialmitglied: Stefanie Krüger

Kommunaler Sozialverband Mecklenburg-Vorpommern

Tel.: 0385 396899-10

Internet: www.ksv-mv.de

Verbandsdirektor: Wolfgang Schmülling

Kommunaler Sozialverband Sachsen

Tel.: 0341 1266-0

Internet: www.ksv-sachsen.de

Verbandsdirektorin: Christin Wölk

Kommunalverband für Jugend und Soziales Baden-Württemberg

Tel.: 0711 6375-0

Internet: www.kvjs.de

Verbandsdirektor: Frank Stahl

Landeswohlfahrtsverband Hessen

Tel.: 0561 1004-0

Internet: www.lwv-hessen.de

Landesdirektorin: Susanne Simmler

Landschaftsverband Rheinland

Tel.: 0221 809-0

Internet: www.lvr.de

Landesdirektorin: Ulrike Lubek

Landschaftsverband Westfalen-Lippe

Tel.: 0251 591-01

Internet: www.lwl.org


Landesdirektor: Dr. Georg Lunemann

Regionalverband Ruhr

Tel.: 0201 2069-0

Internet: www.rvr-online.de

Regionaldirektor: Garrelt Duin





BADEN-WÜRTTEMBERG

35 Landkreise, Fläche: 34.503,49 km², EW: 9.159.273, EW/km²: 265

» Größte Landkreise

- 1. Ortenaukreis 1.860,29 km²
- 2. Ravensburg 1.632,08 km²
- 3. Ostalbkreis 1.511,39 km²

» Kleinste Landkreise

- 1. Tübingen 519,12 km²
- 2. Enzkreis 573,60 km²
- 3. Böblingen 617,76 km²

» Einwohnerstärkste Landkreise

- 1. Rhein-Neckar-Kreis 558.561 EW
- 2. Esslingen 536.601 EW
- 3. Ludwigsburg 535.374 EW

» Einwohnerschwächste Landkreise

- 1. Hohenlohekreis 115.644 EW
- 2. Freudenstadt 121.958 EW
- 3. Sigmaringen 132.167 EW

» Dichtest besiedelte Landkreise

- 1. Esslingen 837 EW/km²
- 2. Ludwigsburg 780 EW/km²
- 3. Böblingen 640 EW/km²

» Dünnst besiedelte Landkreise

- 1. Main-Tauber-Kreis 102 EW/km²
- 2. Sigmaringen 110 EW/km²
- 3. Neckar-Odenwald-Kreis 129 EW/km²

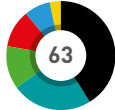


Alb-Donau-Kreis



Fläche: 1.358,54 km² - EW: 202.354 - EW/km²: 149
 Schillerstraße 30, **89077 Ulm**
 T: 0731 185-0
 info@alb-donau-kreis.de
 www.alb-donau-kreis.de

Landrat
Heiner Scheffold
 parteilos, im Amt seit 2016, gewählt bis 2032



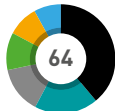
Sitzverteilung im Kreistag
26 CDU **8** B.90/Grüne **5** AfD
15 FW **7** SPD **2** FDP

Landkreis Biberach



Fläche: 1.409,52 km² - EW: 207.415 - EW/km²: 147
 Rollinstraße 9, **88400 Biberach an der Riß**
 T: 07351 52-0
 poststelle@biberach.de
 www.biberach.de

Landrat
Mario Glaser
 parteilos, im Amt seit 2022, gewählt bis 2030



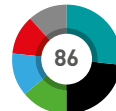
Sitzverteilung im Kreistag
25 CDU **7** B.90/Grüne **5** AfD
12 FW **6** Frauen **9** Sonstige

Landkreis Böblingen



Fläche: 617,76 km² - EW: 395.167 - EW/km²: 640
 Parkstraße 16, **71034 Böblingen**
 T: 07031 663-0
 posteingang@lrabb.de
 www.landkreis-boeblingen.de

Landrat
Roland Bernhard
 parteilos, im Amt seit 2008, gewählt bis 2032



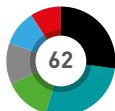
Sitzverteilung im Kreistag
23 FW **12** B.90/Grüne **10** SPD
20 CDU **11** AfD **10** Sonstige

Bodenseekreis



Fläche: 664,77 km² - EW: 220.804 - EW/km²: 332
 Glärnischstraße 1-3, **88045 Friedrichshafen**
 T: 07541 204-0
 info@bodenseekreis.de
 www.bodenseekreis.de

Landrat
Luca Wilhelm Prayon
 CDU, im Amt seit 2023, gewählt bis 2031



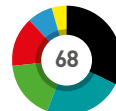
Sitzverteilung im Kreistag
18 CDU **9** B.90/Grüne **6** SPD
14 FW **7** AfD **8** Sonstige

Landkreis Breisgau-Hochschwarzwald



Fläche: 1.378,32 km² - EW: 272.558 - EW/km²: 198
 Stadtstraße 2, **79104 Freiburg im Breisgau**
 T: 0761 2187-0
 poststelle@lkbh.de
 www.breisgau-hochschwarzwald.de

Landrat
Dr. Christian Ante
 CDU, im Amt seit 2024, gewählt bis 2032



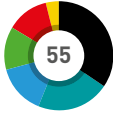
Sitzverteilung im Kreistag
22 CDU **12** B.90/Grüne **5** AfD
16 FW **10** SPD **3** FDP

Landkreis
Calw



Fläche: 797,29 km² - EW: 161.251 - EW/km²: 202
Vogteistraße 42-46, **75365 Calw**
T: 07051 160-0
lra.info@kreis-calw.de
www.kreis-calw.de

Landrat
Helmut Riegger
CDU, im Amt seit 2010, gewählt bis 2034



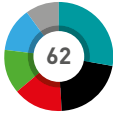
Sitzverteilung im Kreistag
19 CDU **8** AfD **7** SPD
12 FW **7** B.90/Grüne **2** FDP

Enzkreis



Fläche: 573,60 km² - EW: 199.745 - EW/km²: 348
Zähringerallee 3, **75177 Pforzheim**
T: 07231 308-0
landratsamt@enzkreis.de
www.enzkreis.de

Landrat
Bastian Rosenau
FW, im Amt seit 2018, gewählt bis 2034



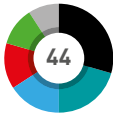
Sitzverteilung im Kreistag
17 FW **9** SPD **8** AfD
14 CDU **8** B.90/Grüne **6** Sonstige

Landkreis
Freudenstadt



Fläche: 870,40 km² - EW: 121.958 - EW/km²: 140
Herrenfelder Straße 14, **72250 Freudenstadt**
T: 07441 920-0
post@kreis-fds.de
www.landkreis-freudenstadt.de

Landrat
Andreas Junt
parteilos, im Amt seit 2025, gewählt bis 2033



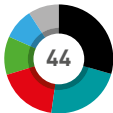
Sitzverteilung im Kreistag
13 CDU **7** AfD **4** B.90/Grüne
9 FW **5** SPD **6** Sonstige

Landkreis
Heidenheim



Fläche: 627,14 km² - EW: 135.235 - EW/km²: 216
Felsenstraße 36, **89518 Heidenheim an der Brenz**
T: 07321 321-0
post@landkreis-heidenheim.de
www.landkreis-heidenheim.de

Landrat
Peter Polta
parteilos, im Amt seit 2019, gewählt bis 2027



Sitzverteilung im Kreistag
13 CDU **8** SPD **4** AfD
10 FW **5** B.90/Grüne **4** Sonstige

Hohenlohekreis



Fläche: 776,75 km² - EW: 115.644 - EW/km²: 149
Allee 17, **74653 Künzelsau**
T: 07940 18-0
info@hohenlohekreis.de
www.hohenlohekreis.de

Landrat
Ian Schölzel
FW, im Amt seit 2024, gewählt bis 2032



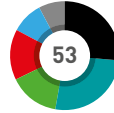
Sitzverteilung im Kreistag
14 CDU **7** AfD **4** SPD
10 FW **4** B.90/Grüne **4** Sonstige

Landkreis
Emmendingen



Fläche: 679,80 km² - EW: 169.787 - EW/km²: 250
Bahnhofstraße 2-4, **79312 Emmendingen**
T: 07641 451-0
mail@landkreis-emmendingen.de
www.landkreis-emmendingen.de

Landrat
Hanno Hurth
parteilos, im Amt seit 2003, gewählt bis 2027



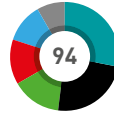
Sitzverteilung im Kreistag
14 CDU **8** B.90/Grüne **5** AfD
14 FW **8** SPD **4** Sonstige

Landkreis
Esslingen



Fläche: 641,28 km² - EW: 536.601 - EW/km²: 837
Pulverwiesen 11, **73728 Esslingen**
T: 0711 3902-0
LRA@lra-es.de
www.landkreis-esslingen.de

Landrat
Marcel Musolf
FW, im Amt seit 2024, gewählt bis 2032



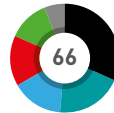
Sitzverteilung im Kreistag
27 FW **14** B.90/Grüne **10** AfD
22 CDU **13** SPD **8** Sonstige

Landkreis
Göppingen



Fläche: 642,34 km² - EW: 258.809 - EW/km²: 403
Lorcher Straße 6, **73033 Göppingen**
T: 07161 202-0
lra@lkgp.de
www.landkreis-goepingen.de

Landrat
Markus Möller
CDU, im Amt seit 2025, gewählt bis 2033



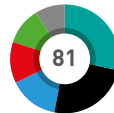
Sitzverteilung im Kreistag
21 CDU **10** AfD **8** B.90/Grüne
13 FW **10** SPD **4** Sonstige

Landkreis
Heilbronn



Fläche: 1.099,91 km² - EW: 353.877 - EW/km²: 322
Lerchenstraße 40, **74072 Heilbronn**
T: 07131 994-0
poststelle@landratsamt-heilbronn.de
www.landkreis-heilbronn.de

Landrat
Norbert Heuser
CDU, im Amt seit 2021, gewählt bis 2029



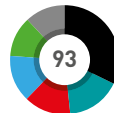
Sitzverteilung im Kreistag
23 FW **12** AfD **9** B.90/Grüne
20 CDU **10** SPD **7** Sonstige

Landkreis
Karlsruhe



Fläche: 1.084,98 km² - EW: 456.264 - EW/km²: 421
Beiertheimer Allee 2, **76137 Karlsruhe**
T: 0721 936-50
posteingang@landratsamt-karlsruhe.de
www.landkreis-karlsruhe.de

Landrat
Dr. Christoph Schnaudigel
CDU, im Amt seit 2007, gewählt bis 2031



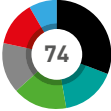
Sitzverteilung im Kreistag
30 CDU **13** SPD **11** B.90/Grüne
15 FW **13** AfD **11** Sonstige

Landkreis
Konstanz



Fläche: 817,98 km² - EW: 291.841 - EW/km²: 357
Benediktinerplatz 1, **78467 Konstanz**
T: 07531 800-0
info@LRAKN.de
www.LRAKN.de

Landrat
Zeno Danner
parteilos, im Amt seit 2019, gewählt bis 2027



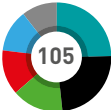
Sitzverteilung im Kreistag
23 CDU **12** B.90/Grüne **6** AfD
12 FW **10** SPD **11** Sonstige

Landkreis
Ludwigsburg



Fläche: 686,77 km² - EW: 535.374 - EW/km²: 780
Hindenburgstraße 40, **71638 Ludwigsburg**
T: 07141 144-0
mail@landkreis-ludwigsburg.de
www.landkreis-ludwigsburg.de

Landrat
Dietmar Allgaier
CDU, im Amt seit 2020, gewählt bis 2028



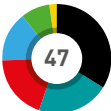
Sitzverteilung im Kreistag
26 FW **16** B.90/Grüne **13** AfD
25 CDU **14** SPD **11** Sonstige

Neckar-Odenwald-Kreis



Fläche: 1.125,95 km² - EW: 145.263 - EW/km²: 129
Neckarelzer Str. 7, **74821 Mosbach**
T: 06261 84-0
post@neckar-odenwald-kreis.de
www.neckar-odenwald-kreis.de

Landrat
Dr. Achim Brötzel
CDU, im Amt seit 2005, gewählt bis 2029



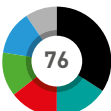
Sitzverteilung im Kreistag
16 CDU **9** SPD **4** B.90/Grüne
10 FW **7** AfD **1** FDP

Ostalbkreis



Fläche: 1.511,39 km² - EW: 317.427 - EW/km²: 210
Stuttgarter Straße 41, **73430 Aalen**
T: 07361 503-0
info@ostalbkreis.de
www.ostalbkreis.de

Landrat
Dr. Joachim Bläse
CDU, im Amt seit 2020, gewählt bis 2028



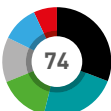
Sitzverteilung im Kreistag
26 CDU **11** SPD **10** AfD
12 FW **10** B.90/Grüne **7** Sonstige

Landkreis
Ravensburg



Fläche: 1.632,08 km² - EW: 291.102 - EW/km²: 178
Friedenstraße 6, **88212 Ravensburg**
T: 0751 85-0
lra@rv.de
www.rv.de

Landrat
Harald Sievers
CDU, im Amt seit 2015, gewählt bis 2031



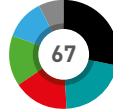
Sitzverteilung im Kreistag
23 CDU **11** B.90/Grüne **5** SPD
17 FW **8** AfD **10** Sonstige

Landkreis
Lörrach



Fläche: 806,66 km² - EW: 238.263 - EW/km²: 295
Palmstraße 3, **79539 Lörrach**
T: 07621 410-0
mail@loerrach-landkreis.de
www.loerrach-landkreis.de

Landrätin
Marion Dammann
parteilos, im Amt seit 2012, gewählt bis 2028



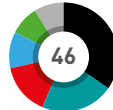
Sitzverteilung im Kreistag
19 CDU **11** SPD **8** AfD
14 FW **10** B.90/Grüne **5** Sonstige

Main-Tauber-Kreis



Fläche: 1.304,12 km² - EW: 133.169 - EW/km²: 102
Gartenstraße 1, **97941 Tauberbischofsheim**
T: 09341 82-0
infos@main-tauber-kreis.de
www.main-tauber-kreis.de

Landrat
Christoph Schauder
CDU, im Amt seit 2021, gewählt bis 2029



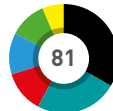
Sitzverteilung im Kreistag
16 CDU **7** SPD **4** B.90/Grüne
10 FW **5** AfD **4** Sonstige

Ortenaukreis



Fläche: 1.860,29 km² - EW: 444.858 - EW/km²: 239
Badstraße 20, **77652 Offenburg**
T: 0781 805-0
landratsamt@ortenaukreis.de
www.ortenaukreis.de

Landrat
Thorsten Erny
CDU, im Amt seit 2024, gewählt bis 2032



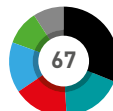
Sitzverteilung im Kreistag
28 CDU **10** SPD **9** B.90/Grüne
17 FW **10** AfD **7** Sonstige

Landkreis
Rastatt



Fläche: 738,43 km² - EW: 230.737 - EW/km²: 312
Am Schlossplatz 5, **76437 Rastatt**
T: 07222 381-0
post@landkreis-rastatt.de
www.landkreis-rastatt.de

Landrat
Prof. Dr. Christian Dusch
CDU, im Amt seit 2021, gewählt bis 2029



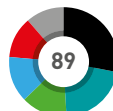
Sitzverteilung im Kreistag
21 CDU **11** SPD **7** B.90/Grüne
12 FW **10** AfD **6** Sonstige

Rems-Murr-Kreis



Fläche: 858,08 km² - EW: 440.696 - EW/km²: 514
Alter Postplatz 10, **71332 Waiblingen**
T: 07151 501-0
info@rems-murr-kreis.de
www.rems-murr-kreis.de

Landrat
Dr. Richard Sigel
parteilos, im Amt seit 2015, gewählt bis 2031



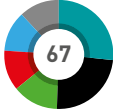
Sitzverteilung im Kreistag
25 CDU **12** B.90/Grüne **11** SPD
19 FW **12** AfD **10** Sonstige

Landkreis
Reutlingen



Fläche: 1.092,48 km² - EW: 293.483 - EW/km²: 269
Bismarckstraße 47, **72764 Reutlingen**
T: 07121 480-0
post@kreis-reutlingen.de
www.kreis-reutlingen.de

Landrat
Dr. Ulrich Fiedler
parteilos, im Amt seit 2021, gewählt bis 2029



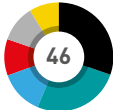
Sitzverteilung im Kreistag
18 FW **9** B.90/Grüne **8** AfD
16 CDU **8** SPD **8** Sonstige

Landkreis
Rottweil



Fläche: 769,42 km² - EW: 140.237 - EW/km²: 182
Königstraße 36, **78628 Rottweil**
T: 0741 244-0
info@landkreis-rottweil.de
www.landkreis-rottweil.de

Landrat
Christoph Keckeisen
CDU, im Amt seit 2026, gewählt bis 2034



Sitzverteilung im Kreistag
14 CDU **6** AfD **4** FDP
12 FW **5** SPD **5** Sonstige

Landkreis
Schwarzwald-Baar-Kreis



Fläche: 1.025,34 km² - EW: 214.065 - EW/km²: 209
Am Hoptbühl 2, **78048 Villingen-Schwenningen**
T: 07721 913-0
info@schwarzwald-baar-kreis.de
www.lrasbk.de

Landrat
Sven Hinterseh
CDU, im Amt seit 2012, gewählt bis 2028



Sitzverteilung im Kreistag
22 CDU **8** B.90/Grüne **8** AfD
10 FW **8** SPD **5** FDP

Landkreis
Tübingen



Fläche: 519,12 km² - EW: 233.546 - EW/km²: 450
Wilhelm-Keil-Straße 50, **72072 Tübingen**
T: 07071 207-0
post@kreis-tuebingen.de
www.kreis-tuebingen.de

Landrat
Dr. Hendrik Bednarz
SPD, im Amt seit 2025, gewählt bis 2033



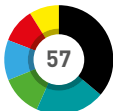
Sitzverteilung im Kreistag
16 FW **13** CDU **4** AfD
15 B.90/Grüne **8** SPD **11** Sonstige

Landkreis
Waldshut



Fläche: 1.131,15 km² - EW: 171.579 - EW/km²: 152
Kaiserstraße 110, **79761 Waldshut-Tiengen**
T: 07751 86-0
post@landkreis-waldshut.de
www.landkreis-waldshut.de

Landrat
Dr. Martin Kistler
parteilos, im Amt seit 2014, gewählt bis 2030



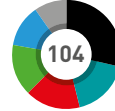
Sitzverteilung im Kreistag
21 CDU **7** B.90/Grüne **6** SPD
12 FW **7** AfD **4** FDP

Landkreis
Rhein-Neckar-Kreis



Fläche: 1.061,55 km² - EW: 558.561 - EW/km²: 526
Kurfürsten-Anlage 38-40, **69115 Heidelberg**
T: 06221 522-0
post@rhein-neckar-kreis.de
www.rhein-neckar-kreis.de

Landrat
Manuel Just
parteilos, im Amt seit 2026, gewählt bis 2034



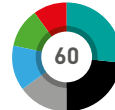
Sitzverteilung im Kreistag
30 CDU **17** SPD **13** AfD
18 FW **16** B.90/Grüne **10** Sonstige

Landkreis
Schwäbisch Hall



Fläche: 1.484,08 km² - EW: 200.902 - EW/km²: 135
Münzstraße 1, **74523 Schwäbisch Hall**
T: 0791 755-0
info@lrasha.de
www.lrasha.de

Landrat
Gerhard Bauer
parteilos, im Amt seit 2004, gewählt bis 2027



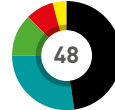
Sitzverteilung im Kreistag
16 FW **8** AfD **6** SPD
14 CDU **7** B.90/Grüne **9** Sonstige

Landkreis
Sigmaringen



Fläche: 1.204,24 km² - EW: 132.167 - EW/km²: 110
Leopoldstraße 4, **72488 Sigmaringen**
T: 07571 102-0
info@lrasisg.de
www.landkreis-sigmaringen.de

Landrätin
Stefanie Bürkle
CDU, im Amt seit 2014, gewählt bis 2030



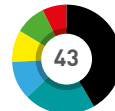
Sitzverteilung im Kreistag
23 CDU **6** B.90/Grüne **2** FDP
13 FW **4** SPD

Landkreis
Tuttlingen



Fläche: 734,38 km² - EW: 145.208 - EW/km²: 198
Bahnhofstraße 100, **78532 Tuttlingen**
T: 07461 926-0
info@landkreis-tuttlingen.de
www.landkreis-tuttlingen.de

Landrat
Stefan Bär
FW, im Amt seit 2012, gewählt bis 2028



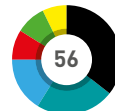
Sitzverteilung im Kreistag
18 CDU **5** AfD **4** OGL
9 FW **4** FDP **3** SPD

Landkreis
Zollernalbkreis



Fläche: 917,58 km² - EW: 193.326 - EW/km²: 211
Hirschbergstraße 29, **72336 Balingen**
T: 07433 92-01
post@zollernalbkreis.de
www.zollernalbkreis.de

Landrat
Günther-Martin Pauli
CDU, im Amt seit 2007, gewählt bis 2031



Sitzverteilung im Kreistag
20 CDU **9** AfD **5** B.90/Grüne
13 FW **5** SPD **4** FDP



BAYERN

71 Landkreise, Fläche: 68.454,65 km², EW: 9.310.228, EW/km²: 136



» Größte Landkreise

- 1. Ansbach 1.971,32 km²
- 2. Traunstein 1.533,76 km²
- 3. Passau 1.530,10 km²

» Kleinste Landkreise

- 1. Fürth 307,44 km²
- 2. Lindau (Bodensee) 323,39 km²
- 3. Fürstentfeldbruck 434,80 km²

» Einwohnerstärkste Landkreise

- 1. München 354.396 EW
- 2. Augsburg 262.811 EW
- 3. Rosenheim 258.637 EW

» Einwohnerschwächste Landkreise

- 1. Kronach 64.545 EW
- 2. Lichtenfels 67.379 EW
- 3. Wunsiedel i.Fichtelgebirge 70.549 EW

» Dichtest besiedelte Landkreise

- 1. München 534 EW/km²
- 2. Fürstentfeldbruck 502 EW/km²
- 3. Fürth 383 EW/km²

» Dünnst besiedelte Landkreise

- 1. Tirschenreuth 67 EW/km²
- 2. Neustadt a.d.Waldnaab 67 EW/km²
- 3. Rhön-Grabfeld 78 EW/km²

Landkreis

Aichach-Friedberg

Fläche: 780,23 km² - EW: 136.803 - EW/km²: 175

Münchener Straße 9, **86551 Aichach**

T: 08251 92-0

poststelle@lra-aic-fdb.de

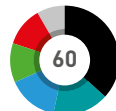
www.lra-aic-fdb.de



Landrat

Dr. Marc Sturm

Freie Wähler, im Amt seit 2026, gewählt bis 2032



Sitzverteilung im Kreistag

22 CSU

10 Freie Wähler

9 AfD

7 B.90/Grüne

7 SPD

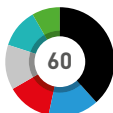
5 Sonstige

Landkreis
Altötting



Fläche: 569,28 km² - EW: 113.938 - EW/km²: 200
Bahnhofstraße 38, **84503 Altötting**
T: 08671 502-0
kanzlei@lra-aoe.de
www.lra-aoe.de

Landrat
Dr. Tobias Windhorst
CSU, im Amt seit 2026, gewählt bis 2032



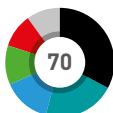
Sitzverteilung im Kreistag
23 CSU **8** SPD **7** Freie Wähler
9 AfD **5** B.90/Grüne **8** Sonstige

Landkreis
Ansbach



Fläche: 1.971,32 km² - EW: 187.633 - EW/km²: 95
Crailsheimstraße 1, **91522 Ansbach**
T: 0981 468-0
poststelle@landratsamt-ansbach.de
www.landkreis-ansbach.de

Landrat
Marco Meier
Freie Wähler, im Amt seit 2026, gewählt bis 2032



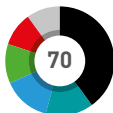
Sitzverteilung im Kreistag
23 CSU **10** AfD **7** SPD
15 Freie Wähler **8** B.90/Grüne **7** Sonstige

Landkreis
Augsburg



Fläche: 1.070,74 km² - EW: 262.811 - EW/km²: 245
Prinzregentenplatz 4, **86150 Augsburg**
T: 0821 3102-0
info@LRA-a.bayern.de
www.landkreis-augsburg.de

Landrat
Martin Sailer
CSU, im Amt seit 2008, gewählt bis 2032



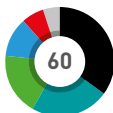
Sitzverteilung im Kreistag
28 CSU **10** AfD **7** SPD
10 Freie Wähler **8** B.90/Grüne **7** Sonstige

Landkreis
Bad Tölz-Wolfratshausen



Fläche: 1.110,67 km² - EW: 130.248 - EW/km²: 117
Prof.-Max-Lange-Platz 1, **83646 Bad Tölz**
T: 08041 505-0
info@lra-toelz.de
www.lra-toelz.de

Landrat
Ludwig Schmid
Freie Wähler, im Amt seit 2026, gewählt bis 2032



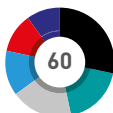
Sitzverteilung im Kreistag
21 CSU **11** B.90/Grüne **4** SPD
14 Freie Wähler **7** AfD **3** Sonstige

Landkreis
Bayreuth



Fläche: 1.275,50 km² - EW: 103.215 - EW/km²: 81
Markgrafenallee 5, **95448 Bayreuth**
T: 0921 728-0
poststelle@lra-bt.bayern.de
www.landkreis-bayreuth.de

Landrat
Florian Wiedemann
FWG, im Amt seit 2020, gewählt bis 2032



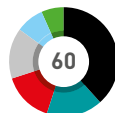
Sitzverteilung im Kreistag
17 CSU **8** AfD **6** WG
11 FWG **7** SPD **11** Sonstige

Landkreis
Amberg-Weizsbach



Fläche: 1.255,85 km² - EW: 103.982 - EW/km²: 83
Schloßgraben 3, **92224 Amberg**
T: 09621 39-0
poststelle@amberg-sulzbach.de
www.amberg-sulzbach.de

Landrat
Richard Reisinger
CSU, im Amt seit 2008, gewählt bis 2032



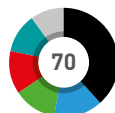
Sitzverteilung im Kreistag
23 CSU **9** SPD **4** B.90/Grüne
10 Freie Wähler **5** JU **9** Sonstige

Landkreis
Aschaffenburg



Fläche: 698,90 km² - EW: 170.945 - EW/km²: 245
Bayernstraße 18, **63739 Aschaffenburg**
T: 06021 394-0
poststelle@lra-ab.bayern.de
www.landkreis-aschaffenburg.de

Landrat
Dr. Alexander Legler
CSU, im Amt seit 2020, gewählt bis 2032



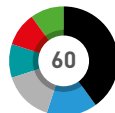
Sitzverteilung im Kreistag
27 CSU **9** B.90/Grüne **8** Freie Wähler
10 AfD **9** SPD **7** Sonstige

Landkreis
Bad Kissingen



Fläche: 1.136,90 km² - EW: 103.489 - EW/km²: 91
Obere Marktstraße 6, **97688 Bad Kissingen**
T: 0971 801-0
poststelle@kg.de
www.landkreis-badkissingen.de

Landrat
Mario Götz
CSU, im Amt seit 2026, gewählt bis 2032



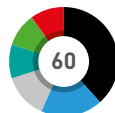
Sitzverteilung im Kreistag
24 CSU **6** Freie Wähler **6** B.90/Grüne
9 AfD **6** SPD **9** Sonstige

Landkreis
Bamberg



Fläche: 1.167,81 km² - EW: 147.777 - EW/km²: 127
Ludwigstraße 23, **96052 Bamberg**
T: 0951 85-0
poststelle@lra-ba.bayern.de
www.landkreis-bamberg.de

Landrat
Johannes Maciejonczyk
CSU, im Amt seit 2026, gewählt bis 2032



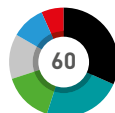
Sitzverteilung im Kreistag
23 CSU **6** Freie Wähler **6** SPD
11 AfD **6** B.90/Grüne **8** Sonstige

Landkreis
Berchtesgadener Land



Fläche: 839,83 km² - EW: 105.292 - EW/km²: 125
Salzburger Straße 64, **83435 Bad Reichenhall**
T: 08651 773-0
poststelle@lra-bgl.de
www.lra-bgl.de

Landrat
Michael Koller, MdL
Freie Wähler, im Amt seit 2026, gewählt bis 2032



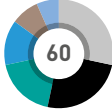
Sitzverteilung im Kreistag
19 CSU **9** B.90/Grüne **4** SPD
14 Freie Wähler **6** AfD **8** Sonstige

Landkreis
Cham



Fläche: 1.526,83 km² - EW: 128.534 - EW/km²: 84
Rachelstraße 6, **93413 Cham**
T: 09971 78-0
poststelle@lra.landkreis-cham.de
www.landkreis-cham.de

Landrat
Christian Schindler
Freie Wähler, im Amt seit 2026, gewählt bis 2032



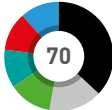
Sitzverteilung im Kreistag
15 CSU **8** AfD **4** HBL
11 Freie Wähler **5** GLLW **17** Sonstige

Landkreis
Dachau



Fläche: 579,16 km² - EW: 153.595 - EW/km²: 265
Weiherweg 16, **85221 Dachau**
T: 08131 74-0
poststelle@lra-dah.bayern.de
www.landratsamt-dachau.de

Landrat
Stefan Löwl
CSU, im Amt seit 2014, gewählt bis 2032



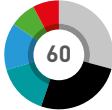
Sitzverteilung im Kreistag
26 CSU **8** Freie Wähler **8** AfD
9 B.90/Grüne **8** SPD **11** Sonstige

Landkreis
Dillingen a.d. Donau



Fläche: 792,23 km² - EW: 98.899 - EW/km²: 125
Große Allee 24, **89407 Dillingen a.d. Donau**
T: 09071 51-0
poststelle@landratsamt.dillingen.de
www.landkreis-dillingen.de

Landrat
Markus Müller
Freie Wähler, im Amt seit 2022, gewählt bis 2028



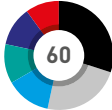
Sitzverteilung im Kreistag
17 CSU **9** AfD **5** SPD
10 Freie Wähler **5** B.90/Grüne **14** Sonstige

Landkreis
Donau-Ries



Fläche: 1.274,57 km² - EW: 135.098 - EW/km²: 106
Pflegstraße 2, **86609 Donauwörth**
T: 0906 74-0
info@lra-donau-ries.de
www.donau-ries.de

Landrat
Michael Dinkelmeier
Freie Wähler, im Amt seit 2026, gewählt bis 2032



Sitzverteilung im Kreistag
18 CSU **7** Freie Wähler **6** SPD
8 AfD **7** PWG **14** Sonstige

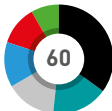
Foto: ©Marco Klebauer (Herzblut-Studio)

Landkreis
Eichstätt



Fläche: 1.213,85 km² - EW: 135.668 - EW/km²: 112
Residenzplatz 1, **85072 Eichstätt**
T: 08421 70-0
poststelle@lra-ei.bayern.de
www.landkreis-eichstaett.de

Landrat
Alexander Anetsberger
CSU, im Amt seit 2020, gewählt bis 2032



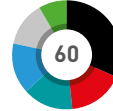
Sitzverteilung im Kreistag
21 CSU **8** AfD **5** B.90/Grüne
10 Freie Wähler **7** SPD **9** Sonstige

Landkreis
Coburg



Fläche: 590,42 km² - EW: 84.468 - EW/km²: 143
Lauterer Straße 60, **96450 Coburg**
T: 09561 514-0
landratsamt@landkreis-coburg.de
www.landkreis-coburg.de

Landrat
Sebastian Straubel
CSU, im Amt seit 2019, gewählt bis 2032



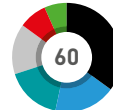
Sitzverteilung im Kreistag
19 CSU/Landvolk **9** Freie Wähler **5** B.90/Grüne
10 SPD **9** AfD **8** Sonstige

Landkreis
Deggendorf



Fläche: 861,17 km² - EW: 121.844 - EW/km²: 141
Herrenstraße 18, **94469 Deggendorf**
T: 0991 3100-0
poststelle@lra-deg.bayern.de
www.landkreis-deggendorf.de

Landrat
Bernd Sibler
CSU, im Amt seit 2022, gewählt bis 2032



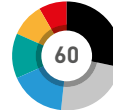
Sitzverteilung im Kreistag
21 CSU **10** Freie Wähler **4** B.90/Grüne
11 AfD **5** SPD **9** Sonstige

Landkreis
Dingolfing-Landau



Fläche: 877,58 km² - EW: 101.035 - EW/km²: 115
Obere Stadt 1, **84130 Dingolfing**
T: 08731 87-0
info@landkreis-dingolfing-landau.de
www.landkreis-dingolfing-landau.de

Landrat
Werner Bumedner
CSU, im Amt seit 2020, gewählt bis 2032



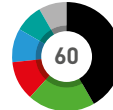
Sitzverteilung im Kreistag
17 CSU **8** Freie Wähler **5** SPD
10 AfD **6** PRO **14** Sonstige

Landkreis
Ebersberg



Fläche: 549,39 km² - EW: 144.225 - EW/km²: 263
Eichthalstraße 5, **85560 Ebersberg**
T: 08092 823-0
poststelle@lra-ebe.de
www.lra-ebe.de

Landrat
Robert Niedergesäß
CSU, im Amt seit 2013, gewählt bis 2032



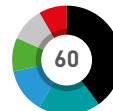
Sitzverteilung im Kreistag
25 CSU **7** SPD **5** Freie Wähler
12 B.90/Grüne **6** AfD **5** Sonstige

Landkreis
Erding



Fläche: 870,74 km² - EW: 140.127 - EW/km²: 161
Alois-Schießl-Platz 2, **85435 Erding**
T: 08122 58-0
poststelle@lra-ed.de
www.landkreis-erding.de

Landrat
Martin Bayerstorfer
CSU, im Amt seit 2002, gewählt bis 2032



Sitzverteilung im Kreistag
24 CSU **8** AfD **5** SPD
11 Freie Wähler **6** B.90/Grüne **6** Sonstige

Landkreis

Erlangen-Höchstadt



Fläche: 564,55 km² - EW: 138.325 - EW/km²: 245
Nägelsbachstraße 1, **91052 Erlangen**
T: 09131 803-0
poststelle@erlangen-hoechstadt.de
www.erlangen-hoechstadt.de

Landrat
Alexander Tritthart

CSU, im Amt seit 2014, gewählt bis 2032



Sitzverteilung im Kreistag

20 CSU **9** Freie Wähler **7** AfD
10 B.90/Grüne **8** SPD **6** Sonstige

Landkreis

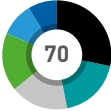
Freising



Fläche: 799,85 km² - EW: 184.564 - EW/km²: 231
Landshuter Straße 31, **85356 Freising**
T: 08161 600-0
poststelle@kreis-fs.de
www.kreis-freising.de

Landrätin
Susanne Hoyer

CSU, im Amt seit 2026, gewählt bis 2032



Sitzverteilung im Kreistag

20 CSU **12** B.90/Grüne **6** Freisinger Mitte e. V.
13 Freie Wähler **7** AfD **12** Sonstige

Landkreis

Fürstenfeldbruck



Fläche: 434,80 km² - EW: 218.227 - EW/km²: 502
Münchner Straße 32, **82256 Fürstenfeldbruck**
T: 08141 519-0
poststelle@lra-ffb.de
www.lra-ffb.de

Landrat
Thomas Karmasin

CSU, im Amt seit 1996, gewählt bis 2032



Sitzverteilung im Kreistag

26 CSU **8** SPD **6** AfD
13 B.90/Grüne **7** Freie Wähler **10** Sonstige

Landkreis

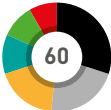
Garmisch-Partenkirchen



Fläche: 1.012,17 km² - EW: 89.296 - EW/km²: 88
Olympiastraße 10, **82467 Garmisch-Partenkirchen**
T: 08821 751-1
mail@lra-gap.de
www.lra-gap.de

Landrat
Anton Speer

Freie Wähler, im Amt seit 2014, gewählt bis 2032



Sitzverteilung im Kreistag

18 CSU **7** Freie Wähler **5** SPD
11 FWL **6** B.90/Grüne **13** Sonstige

Landkreis

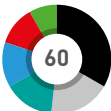
Haßberge



Fläche: 956,19 km² - EW: 83.869 - EW/km²: 88
Am Herrenhof 1, **97437 Haßfurt**
T: 09521 27-0
poststelle@landratsamt-hassberge.de
www.landratsamt-hassberge.de

Landrat
Michael Ziegler

CSU, im Amt seit 2026, gewählt bis 2032



Sitzverteilung im Kreistag

20 CSU **8** AfD **5** B.90/Grüne
9 Freie Wähler **7** SPD **11** Sonstige

Landkreis

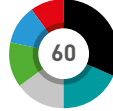
Forchheim



Fläche: 642,83 km² - EW: 116.184 - EW/km²: 181
Am Streckerplatz 3, **91301 Forchheim**
T: 09191 86-0
poststelle@lra-fo.de
www.landkreis-forchheim.de

Landrat
Hannörg Zimmermann

Freie Wähler, im Amt seit 2026, gewählt bis 2032



Sitzverteilung im Kreistag

19 CSU **8** B.90/Grüne **6** SPD
11 Freie Wähler **7** AfD **9** Sonstige

Landkreis

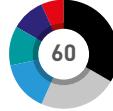
Freyung-Grafenau



Fläche: 983,85 km² - EW: 78.710 - EW/km²: 80
Wolfkerstraße 3, **94078 Freyung**
T: 08551 57-0
poststelle@landkreis-frg.de
www.freyung-grafenau.de

Landrat
Sebastian Gruber

CSU, im Amt seit 2014, gewählt bis 2032



Sitzverteilung im Kreistag

20 CSU **7** Freie Wähler **4** SPD
9 AfD **6** CWG-FW **14** Sonstige

Landkreis

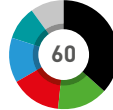
Fürth



Fläche: 307,44 km² - EW: 117.719 - EW/km²: 383
Im Pinderpark 2, **90513 Zirndorf**
T: 0911 9773-0
poststelle@lra-fue.bayern.de
www.landkreis-fuerth.de

Landrat
Bernd Obst

CSU, im Amt seit 2024, gewählt bis 2030



Sitzverteilung im Kreistag

22 CSU **9** SPD **6** Freie Wähler
9 B.90/Grüne **8** AfD **6** Sonstige

Landkreis

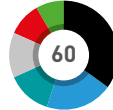
Günzburg



Fläche: 762,40 km² - EW: 129.846 - EW/km²: 170
An der Kapuzinermauer 1, **89312 Günzburg**
T: 08221 95-0
info@landkreis-guenzburg.de
www.landkreis-guenzburg.de

Landrat
Dr. Hans Reichhart

CSU, im Amt seit 2020, gewählt bis 2032



Sitzverteilung im Kreistag

21 CSU **8** Freie Wähler **5** B.90/Grüne
12 AfD **6** SPD **8** Sonstige

Landkreis

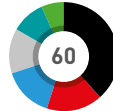
Hof



Fläche: 892,52 km² - EW: 92.191 - EW/km²: 103
Schaumbergstraße 14, **95032 Hof**
T: 09281 57-0
poststelle@landkreis-hof.de
www.landkreis-hof.de

Landrat
Dr. Oliver Bär

CSU, im Amt seit 2014, gewählt bis 2032



Sitzverteilung im Kreistag

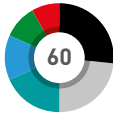
23 CSU **9** AfD **4** B.90/Grüne
10 SPD **6** Freie Wähler **8** Sonstige

Landkreis
Kelheim



Fläche: 1.065,13 km² - EW: 126.037 - EW/km²: 118
Donaupark 12, **93309 Kelheim**
T: 09441 207-0
poststelle@landkreis-kelheim.de
www.landkreis-kelheim.de

Landrat
Christian Nerb
Freie Wähler, im Amt seit 2026, gewählt bis 2032



Sitzverteilung im Kreistag
16 CSU **8** AfD **5** SPD
11 Freie Wähler **6** SLU **14** Sonstige

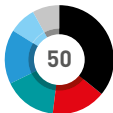
Foto: © Franziska Lidi, Fotostudio Lichtzauber

Landkreis
Kronach



Fläche: 651,49 km² - EW: 64.545 - EW/km²: 99
Güterstraße 18, **96317 Kronach**
T: 09261 678-0
poststelle@lra-kc.bayern.de
www.landkreis-kronach.de

Landrat
Klaus Löffler
CSU, im Amt seit 2016, gewählt bis 2028



Sitzverteilung im Kreistag
18 CSU **8** Freie Wähler **4** JU
8 SPD **8** AfD **4** Sonstige

Landkreis
Landsberg am Lech



Fläche: 804,36 km² - EW: 122.107 - EW/km²: 152
Von-Kühlmann-Straße 15, **86899 Landsberg am Lech**
T: 08191 129-0
poststelle@lra-ll.bayern.de
www.lra-ll.de

Landrätin
Daniela Groß
B.90/Grüne, im Amt seit 2026, gewählt bis 2032



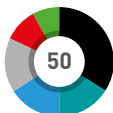
Sitzverteilung im Kreistag
21 CSU **6** SPD **4** AfD
13 B.90/Grüne **5** Freie Wähler **11** Sonstige

Landkreis
Lichtenfels



Fläche: 519,94 km² - EW: 67.379 - EW/km²: 130
Kronacher Straße 30, **96215 Lichtenfels**
T: 09571 18-0
lra@landkreis-lichtenfels.de
www.landkreis-lichtenfels.de

Landrat
Christian Meißner
CSU, im Amt seit 2011, gewählt bis 2029



Sitzverteilung im Kreistag
17 CSU **8** AfD **4** B.90/Grüne
8 Freie Wähler **5** SPD **8** Sonstige

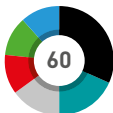
Foto: © Julia Klump, LRA Lichtenfels

Landkreis
Main-Spessart



Fläche: 1.321,20 km² - EW: 125.282 - EW/km²: 95
Marktplatz 8, **97753 Karlstadt**
T: 09353 793-0
poststelle@lramsp.de
www.main-spessart.de

Landrat
Christoph Vogel
Freie Wähler, im Amt seit 2026, gewählt bis 2032



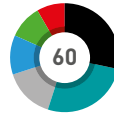
Sitzverteilung im Kreistag
19 CSU **7** SPD **7** AfD
11 Freie Wähler **7** B.90/Grüne **9** Sonstige

Landkreis
Kitzingen



Fläche: 684,14 km² - EW: 91.287 - EW/km²: 133
Kaiserstraße 4, **97318 Kitzingen**
T: 09321 928-0
lra@kitzingen.de
www.kitzingen.de

Landrätin
Tamara Bischof
Freie Wähler, im Amt seit 2000, gewählt bis 2032



Sitzverteilung im Kreistag
17 CSU **7** AfD **5** SPD
16 Freie Wähler **6** B.90/Grüne **9** Sonstige

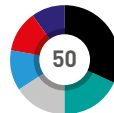
Foto: © Victor Meskio

Landkreis
Kulmbach



Fläche: 658,33 km² - EW: 71.518 - EW/km²: 109
Konrad-Adenauer-Straße 5, **95326 Kulmbach**
T: 09221 707-0
poststelle@landkreis-kulmbach.de
www.landkreis-kulmbach.de

Landrat
Jonas Gleich
CSU, im Amt seit 2026, gewählt bis 2032



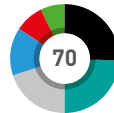
Sitzverteilung im Kreistag
16 CSU **6** AfD **5** Wählergemeinschaft Kulmbach
9 Freie Wähler **6** SPD **8** Sonstige

Landkreis
Landshut



Fläche: 1.347,55 km² - EW: 162.170 - EW/km²: 120
Josef-Neumeier-Allee 1, **84501 Essenbach**
T: 08703 9073-0
poststelle@landkreis-landshut.de
www.landkreis-landshut.de

Landrat
Alfred Holzner
Freie Wähler, im Amt seit 2026, gewählt bis 2032



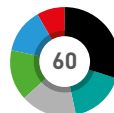
Sitzverteilung im Kreistag
18 CSU **10** AfD **5** B.90/Grüne
17 Freie Wähler **6** SPD **14** Sonstige

Landkreis
Lindau (Bodensee)



Fläche: 323,39 km² - EW: 82.411 - EW/km²: 255
Stiftsplatz 4, **88131 Lindau (Bodensee)**
T: 08382 270-0
poststelle@landkreis-lindau.de
www.landkreis-lindau.de

Landrat
Elmar Stegmann
CSU, im Amt seit 2008, gewählt bis 2032



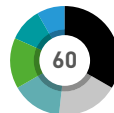
Sitzverteilung im Kreistag
18 CSU **9** B.90/Grüne **5** SPD
10 Freie Wähler **8** AfD **10** Sonstige

Landkreis
Miesbach



Fläche: 866,21 km² - EW: 97.152 - EW/km²: 112
Rosenheimer Straße 1-3, **83714 Miesbach**
T: 08025 704-0
poststelle@lra-mb.bayern.de
www.landkreis-miesbach.de

Landrat
Jens Zangenfeind
FWG, im Amt seit 2026, gewählt bis 2032



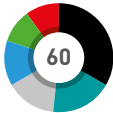
Sitzverteilung im Kreistag
20 CSU **9** B.90/Grüne **5** AfD
9 FWG **6** Freie Wähler **11** Sonstige

Landkreis
Miltenberg



Fläche: 715,58 km² - EW: 127.547 - EW/km²: 178
Brückenstraße 2, **63897 Miltenberg**
T: 09371 501-0
info@lra-mil.de
www.miltenberg.de

Landrat
Björn Bartels
CSU, im Amt seit 2026, gewählt bis 2032



Sitzverteilung im Kreistag
20 CSU **8** AfD **6** SPD
11 Freie Wähler **6** B.90/Grüne **9** Sonstige

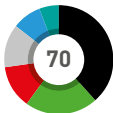
Foto: © Anna Hornstein

Landkreis
München



Fläche: 664,25 km² - EW: 354.396 - EW/km²: 534
Mariahilfplatz 17, **81541 München**
T: 089 6221-0
poststelle@lra-m.bayern.de
www.landkreis-muenchen.de

Landrat
Christoph Göbel
CSU, im Amt seit 2014, gewählt bis 2032



Sitzverteilung im Kreistag
27 CSU **9** SPD **4** Freie Wähler
15 B.90/Grüne **6** AfD **9** Sonstige

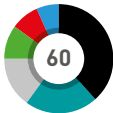
Foto: © Christoph Gramann

Landkreis
Neumarkt i.d.OPf.



Fläche: 1.343,96 km² - EW: 138.693 - EW/km²: 103
Nürnberger Straße 1, **92318 Neumarkt i.d.OPf.**
T: 09181 470-0
landratsamt@landkreis-neumarkt.de
www.landkreis-neumarkt.de

Landrat
Martin Meier
Freie Wähler, im Amt seit 2026, gewählt bis 2032



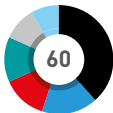
Sitzverteilung im Kreistag
23 CSU **6** B.90/Grüne **4** AfD
13 Freie Wähler **5** SPD **9** Sonstige

Landkreis
Neustadt a.d.Waldnaab



Fläche: 1.425,81 km² - EW: 96.049 - EW/km²: 67
Am Hohlweg 2, **92660 Neustadt a.d. Waldnaab**
T: 09602 79-0
poststelle@neustadt.de
www.neustadt.de

Landrat
Andreas Meier
CSU, im Amt seit 2014, gewählt bis 2032



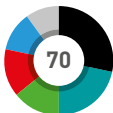
Sitzverteilung im Kreistag
23 CSU **8** SPD **5** JU
10 AfD **8** Freie Wähler/FW **6** Sonstige

Landkreis
Nürnberger Land



Fläche: 799,52 km² - EW: 168.813 - EW/km²: 211
Waldluststraße 1, **91207 Lauf a.d.Pegnitz**
T: 09123 950-0
info@nuernberger-land.de
www.nuernberger-land.de

Landrat
Armin Kroder
Freie Wähler, im Amt seit 2008, gewählt bis 2032



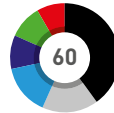
Sitzverteilung im Kreistag
20 CSU **10** B.90/Grüne **8** AfD
15 Freie Wähler **10** SPD **7** Sonstige

Landkreis
Mühldorf a.Inn



Fläche: 805,33 km² - EW: 122.037 - EW/km²: 152
Töginger Straße 18, **84453 Mühldorf a.Inn**
T: 08631 699-0
poststelle@lra-mue.de
www.lra-mue.de

Landrat
Max Heimerl
CSU, im Amt seit 2020, gewählt bis 2032



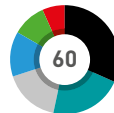
Sitzverteilung im Kreistag
24 CSU **6** UWG **5** SPD
9 AfD **6** B.90/Grüne **10** Sonstige

Landkreis
Neuburg-Schrobenhausen



Fläche: 739,71 km² - EW: 99.364 - EW/km²: 134
Platz der Deutschen Einheit 1, **86633 Neuburg a.d.Donau**
T: 08431 57-0
poststelle@neuburg-schrobenhausen.de
www.neuburg-schrobenhausen.de

Landrat
Thomas Mack
CSU, im Amt seit 2026, gewählt bis 2032



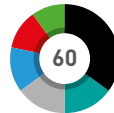
Sitzverteilung im Kreistag
19 CSU **8** AfD **4** SPD
13 Freie Wähler **6** B.90/Grüne **10** Sonstige

Landkreis
Neustadt a.d.Aisch-Bad Windsheim



Fläche: 1.267,45 km² - EW: 101.043 - EW/km²: 80
Konrad-Adenauer-Straße 1, **91413 Neustadt a.d.Aisch**
T: 09161 92-0
poststelle@kreis-nea.de
www.kreis-nea.de

Landrat
Dr. Christian von Dobschütz
CSU, im Amt seit 2024, gewählt bis 2032



Sitzverteilung im Kreistag
21 CSU **8** AfD **6** B.90/Grüne
9 FWG **7** SPD **9** Sonstige

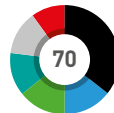
Foto: © Andreas Riedel

Landkreis
Neu-Ulm



Fläche: 515,84 km² - EW: 183.595 - EW/km²: 356
Kantstraße 8, **89231 Neu-Ulm**
T: 0731 7040-0
poststelle@landkreis-nu.de
www.landkreis-nu.de

Landrätin
Eva Treu
CSU, im Amt seit 2024, gewählt bis 2030



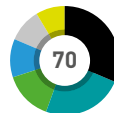
Sitzverteilung im Kreistag
25 CSU **10** B.90/Grüne **7** SPD
10 AfD **9** Freie Wähler **9** Sonstige

Landkreis
Oberallgäu



Fläche: 1.527,97 km² - EW: 155.413 - EW/km²: 102
Oberallgäuer Platz 2, **87527 Sonthofen**
T: 08321 612-0
info@lra-oa.bayern.de
www.oberallgaeu.org

Landrat
Christian Wilhelm
Freie Wähler, im Amt seit 2026, gewählt bis 2032



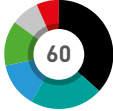
Sitzverteilung im Kreistag
22 CSU **10** B.90/Grüne **6** LJO
17 Freie Wähler **8** AfD **7** Sonstige

Landkreis
Ostallgäu



Fläche: 1.394,44 km² - EW: 142.047 - EW/km²: 102
Schwabenstraße 11, **87616 Marktoberdorf**
T: 08342 911-0
poststelle@lra-oal.bayern.de
www.ostallgaeu.de

Landrat
Bernd Stapfner
Freie Wähler, im Amt seit 2026, gewählt bis 2032



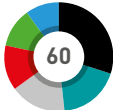
Sitzverteilung im Kreistag
22 CSU **8** AfD **4** SPD
13 Freie Wähler Ostallgäu **8** B.90/Grüne **5** Sonstige

Landkreis
Pfaffenhofen a.d.Ilm



Fläche: 761,05 km² - EW: 130.781 - EW/km²: 172
Hauptplatz 22, **85276 Pfaffenhofen a.d.Ilm**
T: 08441 27-0
poststelle@landratsamt-paf.de
www.landkreis-pfaffenhofen.de

Landrat
Albert Gürtner
Freie Wähler, im Amt seit 2020, gewählt bis 2032



Sitzverteilung im Kreistag
18 CSU **8** AfD **6** B.90/Grüne
11 Freie Wähler **7** SPD **10** Sonstige

Landkreis
Regensburg



Fläche: 1.391,65 km² - EW: 196.213 - EW/km²: 141
Altmühlstraße 3, **93059 Regensburg**
T: 0941 4009-0
poststelle@landratsamt-regensburg.de
www.landkreis-regensburg.de

Landrätin
Tanja Schweiger
Freie Wähler, im Amt seit 2014, gewählt bis 2032



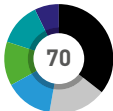
Sitzverteilung im Kreistag
22 CSU **11** AfD **6** SPD
17 Freie Wähler **7** B.90/Grüne **7** Sonstige

Landkreis
Rosenheim



Fläche: 1.439,44 km² - EW: 258.637 - EW/km²: 180
Wittelsbacherstraße 53, **83022 Rosenheim**
T: 08031 392-01
poststelle@lra-rosenheim.de
www.landkreis-rosenheim.de

Landrat
Otto Lederer
CSU, im Amt seit 2020, gewählt bis 2032



Sitzverteilung im Kreistag
25 CSU **9** B.90/Grüne **5** PÜW
10 AfD **9** Freie Wähler **12** Sonstige

Landkreis
Rottal-Inn



Fläche: 1.281,20 km² - EW: 120.497 - EW/km²: 94
Ringstraße 4-7, **84347 Pfarrkirchen**
T: 08561 20-0
landkreisverwaltung@rottal-inn.de
www.rottal-inn.de

Landrat
Martin Koppmann
Freie Wähler, im Amt seit 2026, gewählt bis 2032



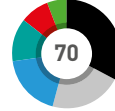
Sitzverteilung im Kreistag
19 CSU **9** AfD **4** SPD
11 Freie Wähler **5** B.90/Grüne **12** Sonstige

Landkreis
Passau



Fläche: 1.530,10 km² - EW: 194.699 - EW/km²: 127
Domplatz 11, **94032 Passau**
T: 0851 397-0
poststelle@landkreis-passau.de
www.landkreis-passau.de

Landrat
Raimund Kneidinger
CSU, im Amt seit 2020, gewählt bis 2032



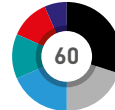
Sitzverteilung im Kreistag
23 CSU **9** Freie Wähler **4** B.90/Grüne
13 AfD **6** SPD **15** Sonstige

Landkreis
Regen



Fläche: 974,78 km² - EW: 77.267 - EW/km²: 79
Poschetsrieder Straße 16, **94209 Regen**
T: 09921 601-0
poststelle@lra.landkreis-regen.de
www.landkreis-regen.de

Landrat
Dr. Ronny Raithe
CSU, im Amt seit 2023, gewählt bis 2029



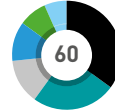
Sitzverteilung im Kreistag
18 CSU **8** Freie Wähler Bayern/ Unabhängige FW **4** GFW
11 AfD **7** SPD **12** Sonstige

Landkreis
Rhön-Grabfeld



Fläche: 1.021,68 km² - EW: 79.375 - EW/km²: 78
Spörleinstraße 11, **97616 Bad Neustadt a.d.Saale**
T: 09771 94-0
info@rhoen-grabfeld.de
www.rhoen-grabfeld.de

Landrätin
Sonja Rahm
Freie Wähler, im Amt seit 2026, gewählt bis 2032



Sitzverteilung im Kreistag*
21 CSU **7** AfD **4** JU
15 Freie Wähler **5** B.90/Grüne **8** Sonstige

Foto: © Bilderschmiede Schneider

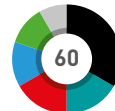
* vorläufige Sitzverteilung

Landkreis
Roth



Fläche: 895,16 km² - EW: 128.632 - EW/km²: 144
Weinbergweg 1, **91154 Roth**
T: 09171 81-0
info@landratsamt-roth.de
www.landratsamt-roth.de

Landrat
Ben Schwarz
SPD, im Amt seit 2023, gewählt bis 2029



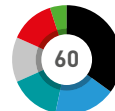
Sitzverteilung im Kreistag
20 CSU **10** SPD **7** B.90/Grüne
10 Freie Wähler **8** AfD **5** Sonstige

Landkreis
Schwandorf



Fläche: 1.458,34 km² - EW: 149.312 - EW/km²: 102
Wackersdorfer Straße 80, **92421 Schwandorf**
T: 09431 471-0
poststelle@landkreis-schwandorf.de
www.landkreis-schwandorf.de

Landrat
Thomas Ebeling
CSU, im Amt seit 2014, gewählt bis 2032



Sitzverteilung im Kreistag
21 CSU **9** Freie Wähler **3** B.90/Grüne
11 AfD **8** SPD **8** Sonstige

Landkreis
Schweinfurt



Fläche: 841,39 km² - EW: 113.977 - EW/km²: 135
Schrammstraße 1, **97421 Schweinfurt**
T: 09721 55-0
info@lrasw.de
www.landkreis-schweinfurt.de

Landrat
Florian Töpfer

SPD, im Amt seit 2013, gewählt bis 2032



Sitzverteilung im Kreistag

23 CSU 9 AfD 6 B.90/Grüne
10 SPD 7 Freie Wähler 5 Sonstige

Foto: © Laurentz Weipert

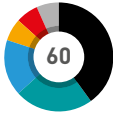
Landkreis
Straubing-Bogen



Fläche: 1.201,62 km² - EW: 103.041 - EW/km²: 86
Leutnerstraße 15, **94315 Straubing**
T: 09421 973-0
landratsamt@landkreis-straubing-bogen.de
www.landkreis-straubing-bogen.de

Landrat
Tobias Beck

Freie Wähler, im Amt seit 2026, gewählt bis 2032



Sitzverteilung im Kreistag

24 CSU 10 AfD 4 SPD
14 Freie Wähler 4 ÖPD/PU 4 Sonstige

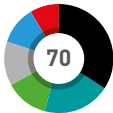
Landkreis
Traunstein



Fläche: 1.533,76 km² - EW: 175.144 - EW/km²: 114
Papst-Benedikt-XVI.-Platz, **83278 Traunstein**
T: 0861 58-0
poststelle@traunstein.bayern
www.traunstein.bayern

Landrat
Andreas Danzer

Freie Wähler, im Amt seit 2025, gewählt bis 2032



Sitzverteilung im Kreistag

24 CSU 9 B.90/Grüne 6 SPD
14 Freie Wähler 8 AfD 9 Sonstige

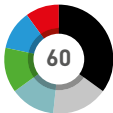
Landkreis
Weilheim-Schongau



Fläche: 966,28 km² - EW: 138.957 - EW/km²: 144
Pütrichstraße 8, **82362 Weilheim i.OB**
T: 0881 681-0
poststelle@lra-wm.bayern.de
www.weilheim-schongau.de

Landrat
Dr. Johann Bertl

CSU, im Amt seit 2026, gewählt bis 2032



Sitzverteilung im Kreistag

20 CSU 8 B.90/Grüne 7 SPD
8 BfL 7 AfD 10 Sonstige

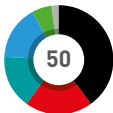
Landkreis
Wunsiedel i.Fichtelgebirge



Fläche: 606,37 km² - EW: 70.549 - EW/km²: 116
Jean-Paul-Straße 9, **95632 Wunsiedel**
T: 09232 80-0
poststelle@landkreis-wunsiedel.de
www.landkreis-wunsiedel.de

Landrat
Peter Berek

CSU, im Amt seit 2020, gewählt bis 2032



Sitzverteilung im Kreistag

20 CSU 8 Freie Wähler 3 B.90/Grüne
10 SPD 8 AfD 1 Sonstige

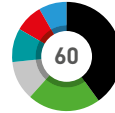
Landkreis
Starnberg



Fläche: 487,71 km² - EW: 139.329 - EW/km²: 286
Strandbadstraße 2, **82319 Starnberg**
T: 08151 148-770
info@lra-starnberg.de
www.landkreis-starnberg.de

Landrat
Stefan Frey

CSU, im Amt seit 2020, gewählt bis 2032



Sitzverteilung im Kreistag

24 CSU 6 Freie Wähler 5 AfD
13 B.90/Grüne 5 SPD 7 Sonstige

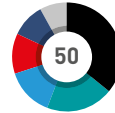
Landkreis
Tirschenreuth



Fläche: 1.084,25 km² - EW: 72.210 - EW/km²: 67
Mähringer Straße 7, **95643 Tirschenreuth**
T: 09631 88-0
poststelle@tirschenreuth.de
www.kreis-tir.de

Landrat
Hubert Schicker

Freie Wähler, im Amt seit 2026, gewählt bis 2032



Sitzverteilung im Kreistag

18 CSU 7 AfD 5 ZLT
10 Freie Wähler 6 SPD 4 Sonstige

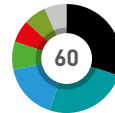
Landkreis
Unterallgäu



Fläche: 1.229,57 km² - EW: 147.255 - EW/km²: 120
Bad Wörishofer Straße 33, **87719 Mindelheim**
T: 08261 995-0
info@lra.unterallgaeu.de
www.unterallgaeu.de

Landrat
Alex Eder

Freie Wähler, im Amt seit 2020, gewählt bis 2032



Sitzverteilung im Kreistag

18 CSU 10 AfD 4 SPD 4 Sonstige
15 Freie Wähler 5 B.90/Grüne 4 JWU

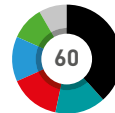
Landkreis
Weißenburg-Gunzenhausen



Fläche: 970,78 km² - EW: 94.695 - EW/km²: 98
Bahnhofstraße 2, **91781 Weißenburg i. Bay.**
T: 09141 902-0
poststelle@landkreis-wug.de
www.landkreis-wug.de

Landrat
Markus Gläser

parteilos, im Amt seit 2026, gewählt bis 2032



Sitzverteilung im Kreistag

23 CSU 9 SPD 6 B.90/Grüne
9 Freie Wähler 8 AfD 5 Sonstige

Foto: © Leah Gruber

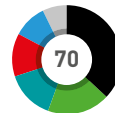
Landkreis
Würzburg



Fläche: 968,35 km² - EW: 162.216 - EW/km²: 168
Zeppelinstraße 15, **97074 Würzburg**
T: 0931 8003-0
poststelle@lra-wue.bayern.de
www.landkreis-wuerzburg.de

Landrat
Thomas Eberth

CSU, im Amt seit 2020, gewählt bis 2032



Sitzverteilung im Kreistag

26 CSU 10 UWG/FW 7 AfD
13 B.90/Grüne 9 SPD 5 Sonstige

Foto: © Schmeitz Fotodesign



BRANDENBURG

14 Landkreise, Fläche: 28.922,94 km², EW: 2.145.650, EW/km²: 74



» Größte Landkreise

- 1. Uckermark 3.077,02 km²
- 2. Potsdam-Mittelmark 2.592,03 km²
- 3. Ostprignitz-Ruppin 2.526,38 km²

» Kleinste Landkreise

- 1. Oberspreewald-Lausitz 1.223,48 km²
- 2. Barnim 1.479,58 km²
- 3. Spree-Neiße 1.657,00 km²

» Einwohnerstärkste Landkreise

- 1. Potsdam-Mittelmark 221.268 EW
- 2. Oberhavel 217.690 EW
- 3. Märkisch-Oderland 197.817 EW

» Einwohnerschwächste Landkreise

- 1. Prignitz 75.595 EW
- 2. Elbe-Elster 97.967 EW
- 3. Ostprignitz-Ruppin 99.152 EW

» Dichtest besiedelte Landkreise

- 1. Barnim 131 EW/km²
- 2. Oberhavel 120 EW/km²
- 3. Havelland 99 EW/km²

» Dünnst besiedelte Landkreise

- 1. Prignitz 35 EW/km²
- 2. Uckermark 38 EW/km²
- 3. Ostprignitz-Ruppin 39 EW/km²

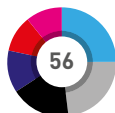
Landkreis Barnim



Fläche: 1.479,58 km² - EW: 194.169 - EW/km²: 131
 Am Markt 1, **16225 Eberswalde**
 T: 03334 214-0
 kreisverwaltung@kvbarnim.de
 www.barnim.de

Landrat Daniel Kurth

SPD, im Amt seit 2018, gewählt bis 2034



Sitzverteilung im Kreistag

Landkreis Dahme-Spreewald

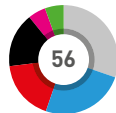
Dahme-Spreewald



Fläche: 2.274,50 km² - EW: 178.793 - EW/km²: 79
 Reutergasse 12, **15907 Lübben (Spreewald)**
 T: 03546 20-0
 info@dahme-spreewald.de
 www.dahme-spreewald.info

Landrat Sven Herzberger

parteilos, im Amt seit 2024, gewählt bis 2032



Sitzverteilung im Kreistag

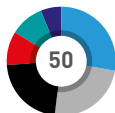
Landkreis Elbe-Elster



Fläche: 1.899,18 km² - EW: 97.967 - EW/km²: 52
 Ludwig-Jahn-Straße 2, **04916 Herzberg**
 T: 03535 46-0
 landrat@lkee.de
 www.lkee.de

Landrat Marcel Schmidt

parteilos, im Amt seit 2026, gewählt bis 2034



Sitzverteilung im Kreistag

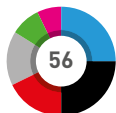
Landkreis Havelland



Fläche: 1.727,31 km² - EW: 170.834 - EW/km²: 99
 Platz der Freiheit 1, **14712 Rathenow**
 T: 03385 551-0
 landkreis@havelland.de
 www.havelland.de

Landrat Roger Lewandowski

CDU, im Amt seit 2016, gewählt bis 2032



Sitzverteilung im Kreistag

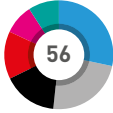
Landkreis
Märkisch-Oderland



Fläche: 2.158,66 km² - EW: 197.817 - EW/km²: 92
Puschkinplatz 12, **15306 Seelow**
T: 03346 850-0
landrat@landkreismol.de
www.maerkisch-oderland.de

Landrat
Gernot Schmidt

SPD, im Amt seit 2005, gewählt bis 2029



Sitzverteilung im Kreistag

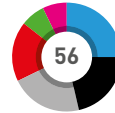
Landkreis
Oberhavel



Fläche: 1.808,26 km² - EW: 217.690 - EW/km²: 120
Adolf-Dechert-Straße 1, **16515 Oranienburg**
T: 03301 601-0
landrat@oberhavel.de
www.oberhavel.de

Landrat
Alexander Tönnies

SPD, im Amt seit 2022, gewählt bis 2030



Sitzverteilung im Kreistag

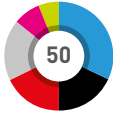
Landkreis
Oberspreewald-Lausitz



Fläche: 1.223,48 km² - EW: 107.793 - EW/km²: 88
Dubinaweg 1, **01968 Senftenberg**
T: 03573 870-0
landrat@osl-online.de
www.osl-online.de

Landrat
Alexander Erbert

CDU, im Amt seit 2026, gewählt bis 2034



Sitzverteilung im Kreistag

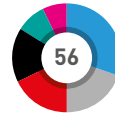
Landkreis
Oder-Spree



Fläche: 2.256,76 km² - EW: 179.817 - EW/km²: 80
Breitscheidstraße 7, **15848 Beeskow**
T: 03366 35-0
buero.landrat@l-os.de
www.landkreis-oder-spree.de

Landrat
Frank Steffen

SPD, im Amt seit 2023, gewählt bis 2031



Sitzverteilung im Kreistag

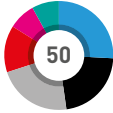
Landkreis
Ostprignitz-Ruppin



Fläche: 2.526,38 km² - EW: 99.152 - EW/km²: 39
Virchowstraße 14-16, **16816 Neuruppin**
T: 03391 688-0
kreisverwaltung@opr.de
www.ostprignitz-ruppin.de

Landrat
Ralf Reinhardt

SPD, im Amt seit 2010, gewählt bis 2026



Sitzverteilung im Kreistag

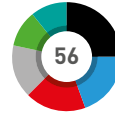
Landkreis
Potsdam-Mittelmark



Fläche: 2.592,03 km² - EW: 221.268 - EW/km²: 85
Niemöllerstraße 1, **14806 Bad Belzig**
T: 033841 91-0
info@potsdam-mittelmark.de
www.potsdam-mittelmark.de

Landrat
Marko Köhler

SPD, im Amt seit 2022, gewählt bis 2030



Sitzverteilung im Kreistag

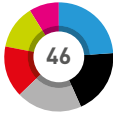
Landkreis
Prignitz



Fläche: 2.138,58 km² - EW: 75.595 - EW/km²: 35
Berliner Straße 49, **19348 Perleberg**
T: 03876 713-0
info@lkprignitz.de
www.landkreis-prignitz.de

Landrat
Christian Müller

SPD, im Amt seit 2022, gewählt bis 2030



Sitzverteilung im Kreistag

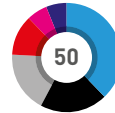
Landkreis
Spree-Neiße



Fläche: 1.657,00 km² - EW: 109.635 - EW/km²: 66
Heinrich-Heine-Straße 1, **03149 Forst (Lausitz)**
T: 03562 986-0
info@lkspn.de
www.lkspn.de

Landrat
Martin Heusler

CDU, im Amt seit 2026, gewählt bis 2034



Sitzverteilung im Kreistag

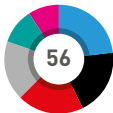
Landkreis
Teltow-Fläming



Fläche: 2.104,20 km² - EW: 177.688 - EW/km²: 84
Am Nuthefieß 2, **14943 Luckenwalde**
T: 03371 608-0
info@teltow-flaeming.de
www.teltow-flaeming.de

Landrätin
Kornelia Wehlan

Die Linke, im Amt seit 2013, gewählt bis 2029



Sitzverteilung im Kreistag

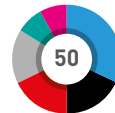
Landkreis
Uckermark



Fläche: 3.077,02 km² - EW: 117.432 - EW/km²: 38
Karl-Marx-Straße 1, **17291 Prenzlau**
T: 03984 70-0
landkreis@uckermark.de
www.uckermark.de

Landrätin
Karina Dörk

CDU, im Amt seit 2018, gewählt bis 2034



Sitzverteilung im Kreistag



HESSEN

21 Landkreise, Fläche: 20.313,25 km², EW: 4.640.961, EW/km²: 228



» Größte Landkreise

1. Waldeck-Frankenberg 1.848,70 km²
2. Schwalm-Eder-Kreis 1.539,01 km²
3. Vogelsbergkreis 1.458,91 km²

» Kleinste Landkreise

1. Main-Taunus-Kreis 222,53 km²
2. Offenbach 356,24 km²
3. Groß-Gerau 453,03 km²

» Einwohnerstärkste Landkreise

1. Offenbach 358.022 EW
2. Main-Kinzig-Kreis 322.958 EW
3. Wetteraukreis 311.593 EW

» Einwohnerschwächste Landkreise

1. Odenwaldkreis 93.846 EW
2. Werra-Meißner-Kreis 97.695 EW
3. Vogelsbergkreis 101.163 EW

» Dichtest besiedelte Landkreise

1. Main-Taunus-Kreis 1.073 EW/km²
2. Offenbach 1.005 EW/km²
3. Groß-Gerau 592 EW/km²

» Dünnst besiedelte Landkreise

1. Vogelsbergkreis 69 EW/km²
2. Waldeck-Frankenberg 84 EW/km²
3. Werra-Meißner-Kreis 95 EW/km²

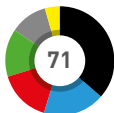
Kreis

Bergstraße



Fläche: 719,47 km² - EW: 274.169 - EW/km²: 381
 Gräffstraße 5, **64646 Heppenheim**
 T: 06252 15-0
 info@kreis-bergstrasse.de
 www.kreis-bergstrasse.de

Landrat
Christian Engelhardt
 CDU, im Amt seit 2015, gewählt bis 2027



Sitzverteilung im Kreistag

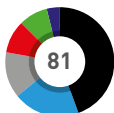
Landkreis

Fulda



Fläche: 1.380,41 km² - EW: 222.283 - EW/km²: 161
 Wörthstraße 15, **36037 Fulda**
 T: 0661 6006-0
 info@landkreis-fulda.de
 www.landkreis-fulda.de

Landrat
Bernd Woide
 CDU, im Amt seit 2006, gewählt bis 2030



Sitzverteilung im Kreistag

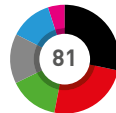
Landkreis

Darmstadt-Dieburg



Fläche: 658,64 km² - EW: 302.021 - EW/km²: 459
 Jägertorstraße 207, **64289 Darmstadt**
 T: 06151 881-0
 kreisverwaltung@ladadi.de
 www.ladadi.de

Landrat
Klaus Peter Schellhaas
 SPD, im Amt seit 2009, gewählt bis 2027



Sitzverteilung im Kreistag

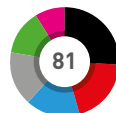
Landkreis

Gießen



Fläche: 854,56 km² - EW: 286.820 - EW/km²: 314
 Riversplatz 1-9, **35394 Gießen**
 T: 0641 9390-0
 info@lkgi.de
 www.lkgi.de

Landrätin
Anita Schneider
 SPD, im Amt seit 2010, gewählt bis 2028



Sitzverteilung im Kreistag

Kreis

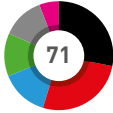
Groß-Gerau



Fläche: 453,03 km² - EW: 268.310 - EW/km²: 592
Wilhelm-Seipp-Straße 4, **64521 Groß-Gerau**
T: 06152 989-0
info@kreisgg.de
www.kreisgg.de

Landrat
Thomas Will

SPD, im Amt seit 2010, gewählt bis 2028



Sitzverteilung im Kreistag

20 CDU **10** AfD **4** Die Linke.OL
19 SPD **9** B.90/Grüne **9** Sonstige

Hochtaunuskreis



Fläche: 481,84 km² - EW: 241.765 - EW/km²: 502
Ludwig-Erhard-Anlage 1-5, **61352 Bad Homburg v.d.Höhe**
T: 06172 999-0
bis@hochtaunuskreis.de
www.hochtaunuskreis.de

Landrat
Ulrich Krebs

CDU, im Amt seit 2006, gewählt bis 2030



Sitzverteilung im Kreistag

26 CDU **9** SPD **5** FDP
13 B.90/Grüne **8** AfD **10** Sonstige

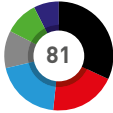
Lahn-Dill-Kreis



Fläche: 1.066,30 km² - EW: 254.074 - EW/km²: 238
Karl-Kellner-Ring 51, **35576 Wetzlar**
T: 06441 407-0
info@lahn-dill-kreis.de
www.lahn-dill-kreis.de

Landrat
Carsten Braun

CDU, im Amt seit 2024, gewählt bis 2030



Sitzverteilung im Kreistag

26 CDU **16** AfD **6** FWG
16 SPD **8** B.90/Grüne **9** Sonstige

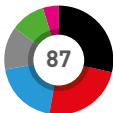
Main-Kinzig-Kreis



Fläche: 1.320,86 km²* - EW: 322.958* - EW/km²: 245*
Barbarossastraße 24, **63571 Gelnhausen**
T: 06051 85-0
info@mkk.de
www.mkk.de

Landrat
Thorsten Stolz

SPD, im Amt seit 2017, gewählt bis 2029



Sitzverteilung im Kreistag

25 CDU **17** AfD **4** Die Linke
21 SPD **9** B.90/Grüne **11** Sonstige

Landkreis

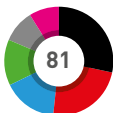
Marburg-Biedenkopf



Fläche: 1.262,37 km² - EW: 242.805 - EW/km²: 192
Im Lichtenholz 60, **35043 Marburg**
T: 06421 405-0
landkreis@marburg-biedenkopf.de
www.marburg-biedenkopf.de

Landrat
Jens Womelsdorf

SPD, im Amt seit 2022, gewählt bis 2028



Sitzverteilung im Kreistag

23 CDU **13** AfD **7** Die Linke
19 SPD **11** B.90/Grüne **8** Sonstige

Foto: Markus Farnung

Landkreis

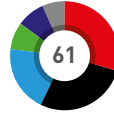
Hersfeld-Rotenburg



Fläche: 1.097,77 km² - EW: 117.414 - EW/km²: 107
Friedloser Straße 12, **36251 Bad Hersfeld**
T: 06621 87-0
info@hef-rof.de
www.hef-rof.de

Landrat
Torsten Warnecke

SPD, im Amt seit 2021, gewählt bis 2027



Sitzverteilung im Kreistag

18 SPD **12** AfD **5** FW
17 CDU **5** B.90/Grüne **4** Sonstige

Foto: Verena Hahnelt / Landkreis Hersfeld-Rotenburg

Landkreis

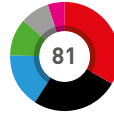
Kassel



Fläche: 1.293,31 km² - EW: 231.073 - EW/km²: 179
Wilhelmshöher Allee 19-21, **34117 Kassel**
T: 0561 1003-0
zentralbereich@landkreiskassel.de
www.landkreiskassel.de

Landrat
Andreas Siebert

SPD, im Amt seit 2021, gewählt bis 2027



Sitzverteilung im Kreistag

27 SPD **13** AfD **4** Die Linke
21 CDU **9** B.90/Grüne **7** Sonstige

Landkreis

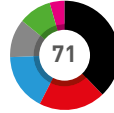
Limburg-Weilburg



Fläche: 738,44 km² - EW: 173.830 - EW/km²: 235
Schiede 43, **65549 Limburg/Lahn**
T: 06431 296-0
info@limburg-weilburg.de
www.landkreis-limburg-weilburg.de

Landrat
Michael Köberle

CDU, im Amt seit 2019, gewählt bis 2030



Sitzverteilung im Kreistag

27 CDU **12** AfD **3** Die Linke
14 SPD **7** B.90/Grüne **8** Sonstige

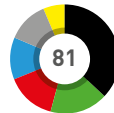
Main-Taunus-Kreis



Fläche: 222,53 km² - EW: 238.775 - EW/km²: 1.073
Am Kreishaus 1-5, **65719 Hofheim am Taunus**
T: 06192 201-0
info@mtk.org
www.mtk.org

Landrat
Michael Cyriax

CDU, im Amt seit 2011, gewählt bis 2029



Sitzverteilung im Kreistag

30 CDU **12** SPD **5** FDP
14 B.90/Grüne **10** AfD **10** Sonstige

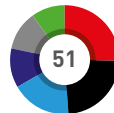
Odenwaldkreis



Fläche: 623,97 km² - EW: 93.846 - EW/km²: 150
Michelstädter Straße 12, **64711 Erbach**
T: 06062 6014-0
info@odenwaldkreis.de
www.odenwaldkreis.de

Landrat
Frank Matiaske

SPD, im Amt seit 2015, gewählt bis 2027



Sitzverteilung im Kreistag

13 SPD **9** AfD **5** B.90/Grüne
12 CDU **6** ÜWG **6** Sonstige

Kreis

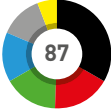
Offenbach



Fläche: 356,24 km² - EW: 358.022 - EW/km²: 1.005
Werner-Hilpert-Straße 1, **63128 Dietzenbach**
T: 06074 8180-0
info@kreis-offenbach.de
www.kreis-offenbach.de

Landrat
Oliver Quilling

CDU, im Amt seit 2010, gewählt bis 2028



Sitzverteilung im Kreistag

29 CDU **14** B.90/Grüne **5** FDP
15 SPD **13** AfD **11** Sonstige

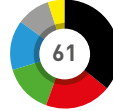
Rheingau-Taunus-Kreis



Fläche: 811,40 km² - EW: 185.651 - EW/km²: 229
Heimbacher Straße 7, **65307 Bad Schwalbach**
T: 06124 510-0
pressestelle@rheingau-taunus.de
www.rheingau-taunus.de

Landrat
Sandro Zehner

CDU, im Amt seit 2023, gewählt bis 2029



Sitzverteilung im Kreistag

22 CDU **9** B.90/Grüne **3** FDP
12 SPD **9** AfD **6** Sonstige

Schwalm-Eder-Kreis



Fläche: 1.539,01 km² - EW: 180.071 - EW/km²: 117
Parkstraße 6, **34576 Homberg (Efze)**
T: 05681 775-0
info@schwalm-eder-kreis.de
www.schwalm-eder-kreis.de

Landrat
Winfried Becker

SPD, im Amt seit 2015, gewählt bis 2027



Sitzverteilung im Kreistag

21 SPD **14** AfD **4** FWG Schwalm-Eder
16 CDU **6** B.90/Grüne **10** Sonstige

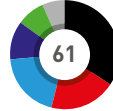
Vogelsbergkreis



Fläche: 1.458,91 km² - EW: 101.163 - EW/km²: 69
Goldhelg 20, **36341 Lauterbach**
T: 06641 977-0
info@vogelsbergkreis.de
www.vogelsbergkreis.de

Landrat
Dr. Jens Mischak

CDU, im Amt seit 2024, gewählt bis 2030



Sitzverteilung im Kreistag

21 CDU **12** AfD **5** B.90/Grüne
12 SPD **7** FW **4** Sonstige

Landkreis

Waldeck-Frankenberg



Fläche: 1.848,70 km² - EW: 155.126 - EW/km²: 84
Südring 2, **34497 Korbach**
T: 05631 954-0
post@lkwfkb.de
www.landkreis-waldeck-frankenberg.de

Landrat
Jürgen van der Horst

parteilos, im Amt seit 2022, gewählt bis 2027



Sitzverteilung im Kreistag

21 CDU **13** AfD **7** B.90/Grüne
15 SPD **8** FW **7** Sonstige

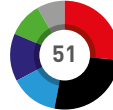
Werra-Meißner-Kreis



Fläche: 1.024,83 km² - EW: 97.695 - EW/km²: 95
Schossplatz 1 und 9, **37269 Eschwege**
T: 05651 302-0
wmk@werra-meissner-kreis.de
www.werra-meissner-kreis.de

Landrätin
Nicole Rathgeber

Freie Wähler, im Amt seit 2022, gewählt bis 2027



Sitzverteilung im Kreistag

14 SPD **8** AfD **5** B.90/Grüne
13 CDU **7** FW **4** Sonstige

Wetteraukreis



Fläche: 1.100,66 km² - EW: 311.593 - EW/km²: 283
Europaplatz, **61169 Friedberg**
T: 06031 83-0
info@wetteraukreis.de
www.wetteraukreis.de

Landrat
Jan Weckler

CDU, im Amt seit 2018, gewählt bis 2030



Sitzverteilung im Kreistag

26 CDU **13** AfD **7** FW
15 SPD **11** B.90/Grüne **9** Sonstige

* Die Auskreisung der Stadt Hanau zum 1.1.2026 haben wir berücksichtigt, indem wir die diesbezüglichen Einwohner- und Flächenzahlen denen des Main-Kinzig-Kreises abgezogen haben (der Einheitlichkeit halber auf derselben Datengrundlage mit Stand 31.12.2024).



MECKLENBURG-VORPOMMERN

6 Landkreise, Fläche: 22.981,94 km², EW: 1.269.982, EW/km²: 55

» Größte Landkreise

1. Meckl. Seenplatte 5.495,58 km²
2. Ludwigslust-Parchim 4.766,76 km²
3. Vorpomm.-Greifswald 3.945,66 km²

» Kleinste Landkreise

1. Nordwestmecklenburg 2.127,07 km²
2. Vorpommern-Rügen 3.215,73 km²
3. Rostock 3.431,14 km²

» Einwohnerstärkste Landkreise

1. Meckl. Seenplatte 246.318 EW
2. Vorpomm.-Greifswald 224.956 EW
3. Rostock 218.721 EW

» Einwohnerschwächste Landkreise

1. Nordwestmecklenburg 156.692 EW
2. Ludwigslust-Parchim 208.092 EW
3. Vorpommern-Rügen 215.203 EW

» Dichtest besiedelte Landkreise

1. Nordwestmecklenburg 74 EW/km²
2. Vorpommern-Rügen 67 EW/km²
3. Rostock 64 EW/km²

» Dünnst besiedelte Landkreise

1. Ludwigslust-Parchim 44 EW/km²
2. Meckl. Seenplatte 45 EW/km²
3. Vorpomm.-Greifswald 57 EW/km²



Landkreis

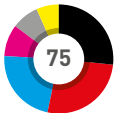
Ludwigslust-Parchim



Fläche: 4.766,76 km² - EW: 208.092 - EW/km²: 44
 Putlitzer Str. 25, **19370 Parchim**
 T: 03871 722-0
 info@kreis-lup.de
 www.kreis-lup.de

Landrat
Stefan Sternberg

SPD, im Amt seit 2018, gewählt bis 2032



Sitzverteilung im Kreistag

20	CDU	17	AfD	5	FDP-ABLR-AfL
20	ZLP	7	BSW-FH	6	Sonstige

Landkreis

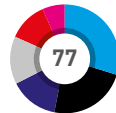
Mecklenburgische Seenplatte



Fläche: 5.495,58 km² - EW: 246.318 - EW/km²: 45
 Platanenstr. 43, **17033 Neubrandenburg**
 T: 0395 57087-0
 info@lk-seenplatte.de
 www.lk-mecklenburgische-seenplatte.de

Landrat
Thomas Müller

CDU, im Amt seit 2025, gewählt bis 2032



Sitzverteilung im Kreistag

23	AfD	11	BSW	5	Die Linke
18	CDU	9	SPD	11	Sonstige

Landkreis

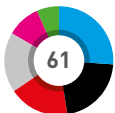
Nordwestmecklenburg



Fläche: 2.127,07 km² - EW: 156.692 - EW/km²: 74
 Rostocker Straße 76, **23970 Wismar**
 T: 03841 3040-0
 info@nordwestmecklenburg.de
 www.nordwestmecklenburg.de

Landrat
Tino Schomann

CDU, im Amt seit 2021, gewählt bis 2028



Sitzverteilung im Kreistag

16	AfD	11	SPD	4	B.90/Grüne
13	CDU	6	Die Linke	11	Sonstige

Landkreis

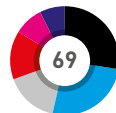
Rostock



Fläche: 3.431,14 km² - EW: 218.721 - EW/km²: 64
 Am Wall 3-5, **18273 Güstrow**
 T: 03843 755-0
 info@lkros.de
 www.landkreis-rostock.de

Landrat
Sebastian Constien

SPD, im Amt seit 2013, gewählt bis 2027



Sitzverteilung im Kreistag

18	CDU	10	SPD	5	BL
18	AfD	6	Die Linke	12	Sonstige

Landkreis

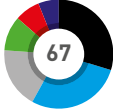
Vorpommern-Greifswald



Fläche: 3.945,66 km² - EW: 224.956 - EW/km²: 57
Feldstraße 85a, **17489 Greifswald**
T: 03834 8760-0
posteingang@kreis-vg.de
www.kreis-vg.de

Landrat
Michael Sack

CDU, im Amt seit 2018, gewählt bis 2032



Sitzverteilung im Kreistag

20 CDU	7 B.90/Grüne/Tierschutzpartei	4 Bürger für VG
19 AfD	5 SPD	12 Sonstige

Landkreis

Vorpommern-Rügen



Fläche: 3.215,73 km² - EW: 215.203 - EW/km²: 67
Carl-Heydemann-Ring 67, **18437 Stralsund**
T: 03831 357-1000
poststelle@lk-vr.de
www.lk-vr.de


Landrat
Dr. Stefan Kerth

parteilos, im Amt seit 2018, gewählt bis 2032



Sitzverteilung im Kreistag

23 CDU	9 BfS/FDP/VR	6 SPD
19 AfD	7 Die Linke	5 B.90/Grüne + Die PARTEI





NIEDERSACHSEN

36 Landkreise und Region Hannover, Fläche: 46.583,32 km², EW: 6.967.973, EW/km²: 149



» Größte Landkreise

1. Emsland	2.883,67 km ²
2. Region Hannover	2.297,13 km ²
3. Osnabrück	2.121,80 km ²

» Einwohnerstärkste Landkreise

1. Region Hannover	1.140.888 EW
2. Osnabrück	354.821 EW
3. Emsland	334.539 EW

» Dichtest besiedelte Landkreise

1. Region Hannover	497 EW/km ²
2. Peine	255 EW/km ²
3. Schaumburg	232 EW/km ²

» Kleinste Landkreise

1. Peine	536,50 km ²
2. Friesland	609,53 km ²
3. Osterholz	652,67 km ²

» Einwohnerschwächste Landkreise

1. Lüchow-Dannenberg	46.502 EW
2. Wittmund	55.969 EW
3. Holzminden	65.581 EW

» Dünnt besiedelte Landkreise

1. Lüchow-Dannenberg	38 EW/km ²
2. Uelzen	63 EW/km ²
3. Heidekreis	75 EW/km ²

Landkreis

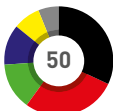
Ammerland



Fläche: 730,65 km² - EW: 127.751 - EW/km²: 175
Ammerlandallee 12, **26655 Westerstedde**
T: 04488 56-0
landkreis@ammerland.de
www.ammerland.de

Landrätin
Karin Harms

parteilos, im Amt seit 2021, gewählt bis 2026



Sitzverteilung im Kreistag

16 CDU **7** B.90/Grüne **4** UWG
15 SPD **4** FDP **4** Sonstige

Landkreis

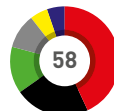
Aurich



Fläche: 1.287,35 km² - EW: 188.816 - EW/km²: 147
Fischteichweg 7-13, **26603 Aurich**
T: 04941 16-0
info@landkreis-aurich.de
www.landkreis-aurich.de

Landrat
Olaf Meinen

parteilos, im Amt seit 2019, gewählt bis 2026



Sitzverteilung im Kreistag

25 SPD **6** B.90/Grüne **3** FW
13 CDU **3** FDP **8** Sonstige

Landkreis
Celle



Fläche: 1.550,83 km² - EW: 172.449 - EW/km²: 111
Trift 26, **29221 Celle**
T: 05141 916-0
info@lkcelle.de
www.landkreis-celle.de

Landrat
Axel Flader
CDU, im Amt seit 2021, gewählt bis 2026



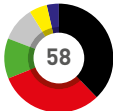
Sitzverteilung im Kreistag
21 CDU/UB **8** B.90/Grüne **5** WG/CDW/Partei
14 SPD **5** FDP **5** Sonstige

Landkreis
Cuxhaven



Fläche: 2.058,96 km² - EW: 198.842 - EW/km²: 97
Vincent-Lübeck-Straße 2, **27474 Cuxhaven**
T: 04721 66-0
info@landkreis-cuxhaven.de
www.landkreis-cuxhaven.de

Landrat
Thorsten Krüger
SPD, im Amt seit 2023, gewählt bis 2031



Sitzverteilung im Kreistag
22 CDU **7** B.90/Grüne **2** BA
18 SPD **3** FDP **6** Sonstige

Landkreis
Emsland



Fläche: 2.883,67 km² - EW: 334.539 - EW/km²: 116
Ordeniederung 1, **49716 Meppen**
T: 05931 44-0
info@emsland.de
www.emsland.de

Landrat
Marc-André Burgdorf
CDU, im Amt seit 2019, gewählt bis 2026



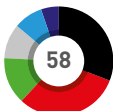
Sitzverteilung im Kreistag
36 CDU **6** B.90/Grüne **3** Unabhängige
13 SPD **4** FDP **4** Sonstige

Landkreis
Gifhorn



Fläche: 1.567,57 km² - EW: 175.943 - EW/km²: 112
Schlossplatz 1, **38518 Gifhorn**
T: 05371 82-0
landkreis@landkreis-gifhorn.de
www.landkreis-gifhorn.de

Landrat
Philipp Raulfs
SPD, im Amt seit 2025, gewählt bis 2033



Sitzverteilung im Kreistag
18 CDU **8** B.90/Grüne **3** Unabhängige
18 SPD **5** AfD **6** Sonstige

Landkreis
Göttingen



Fläche: 1.755,41 km² - EW: 328.028 - EW/km²: 187
Reinhäuser Landstraße 4, **37083 Göttingen**
T: 0551 525-0
info@landkreisgoettingen.de
www.landkreisgoettingen.de

Landrat
Marcel Riethig
SPD, im Amt seit 2021, gewählt bis 2026



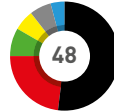
Sitzverteilung im Kreistag
22 SPD **13** B.90/Grüne **2** FWLG
18 CDU **5** FDP **6** Sonstige

Landkreis
Cloppenburg



Fläche: 1.420,34 km² - EW: 177.025 - EW/km²: 125
Eschstraße 29, **49661 Cloppenburg**
T: 04471 15-0
kreishaus@lkclp.de
www.lkclp.de

Landrat
Johann Wimberg
CDU, im Amt seit 2014, gewählt bis 2026



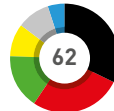
Sitzverteilung im Kreistag
25 CDU **4** B.90/Grüne **2** AfD
11 SPD **3** FDP **3** Sonstige

Landkreis
Diepholz



Fläche: 1.991,02 km² - EW: 221.202 - EW/km²: 111
Niedersachsenstraße 2, **49356 Diepholz**
T: 05441 976-0
info@diepholz.de
www.diepholz.de

Landrat
Volker Meyer
CDU, im Amt seit 2024, gewählt bis 2031



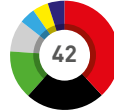
Sitzverteilung im Kreistag
20 CDU **10** B.90/Grüne **3** AfD
17 SPD **6** FDP **6** Sonstige

Landkreis
Friesland



Fläche: 609,53 km² - EW: 100.411 - EW/km²: 165
Lindenallee 1, **26441 Jever**
T: 04461 919-0
landkreis@friesland.de
www.friesland.de

Landrat
Sven Ambrosy
SPD, im Amt seit 2003, gewählt bis 2026



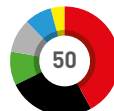
Sitzverteilung im Kreistag
16 SPD **6** B.90/Grüne **2** FDP **4** Sonstige
10 CDU **2** AfD **2** Zukunft Varel

Landkreis
Goslar



Fläche: 966,72 km² - EW: 126.775 - EW/km²: 131
Klubgartenstraße 6, **38640 Goslar**
T: 05321 76-0
info@landkreis-goslar.de
www.landkreis-goslar.de

Landrat
Dr. Alexander Saipa
SPD, im Amt seit 2021, gewählt bis 2026



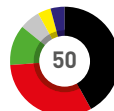
Sitzverteilung im Kreistag
21 SPD **5** B.90/Grüne **2** FDP
13 CDU **4** AfD **5** Sonstige

Landkreis
Grafschaft Bentheim



Fläche: 981,79 km² - EW: 144.543 - EW/km²: 147
van-Delden-Straße 1-7, **48529 Nordhorn**
T: 05921 96-01
info@grafschafft.de
www.grafschafft-bentheim.de

Landrat
Uwe Fietzek
parteilos, im Amt seit 2019, gewählt bis 2026



Sitzverteilung im Kreistag
21 CDU **6** B.90/Grüne **2** IPG
16 SPD **2** FDP **3** Sonstige

Landkreis

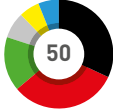
Hameln-Pyrmont



Fläche: 797,53 km² - EW: 150.203 - EW/km²: 188
Süntelstraße 9, **31785 Hameln**
T: 05151 903-0
landkreis@hameln-pyrmont.de
www.hameln-pyrmont.de

Landrat
Dirk Adomat

SPD, im Amt seit 2020, gewählt bis 2026



Sitzverteilung im Kreistag

16 SPD **8** B.90/Grüne **3** AfD
16 CDU **3** FDP **4** Sonstige

Landkreis

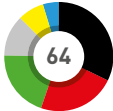
Harburg



Fläche: 1.248,45 km² - EW: 265.864 - EW/km²: 213
Schloßplatz 6, **21423 Winsen (Luhe)**
T: 04171 693-0
buergerservice@lkharburg.de
www.landkreis-harburg.de

Landrat
Rainer Rempe

CDU, im Amt seit 2014, gewählt bis 2031



Sitzverteilung im Kreistag

21 CDU **12** B.90/Grüne **3** AfD
15 SPD **5** FDP **8** Sonstige

Landkreis

Helmstedt



Fläche: 676,12 km² - EW: 90.227 - EW/km²: 133
Südentor 6, **38350 Helmstedt**
T: 05351 121-0
kreisverwaltung@landkreis-helmstedt.de
www.landkreis-helmstedt.de

Landrat
Gerhard Radeck

CDU, im Amt seit 2016, gewählt bis 2026



Sitzverteilung im Kreistag

14 SPD **5** B.90/Grüne **2** UWG
14 CDU **3** AfD **4** Sonstige

Landkreis

Holzminen



Fläche: 694,27 km² - EW: 65.581 - EW/km²: 94
Bürgermeister-Schrader-Str. 24, **37603 Holzminen**
T: 05531 707-0
kreishaus@landkreis-holzminen.de
www.landkreis-holzminen.de

Landrat
Michael Schünemann

parteilos, im Amt seit 2019, gewählt bis 2026



Sitzverteilung im Kreistag

14 SPD **6** FDP **2** AfD
12 CDU **5** B.90/Grüne **3** Sonstige

Landkreis

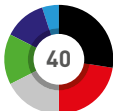
Lüchow-Dannenberg



Fläche: 1.227,32 km² - EW: 46.502 - EW/km²: 38
Königsberger Straße 10, **29439 Lüchow (Wendland)**
T: 05841 120-0
info@luechow-dannenberg.de
www.luechow-dannenberg.de

Landrätin
Dagmar Schulz

parteilos, im Amt seit 2021, gewählt bis 2026



Sitzverteilung im Kreistag

11 CDU **6** B.90/Grüne **2** AfD
7 SPD **5** UWG **9** Sonstige

Region

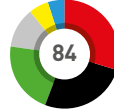
Hannover



Fläche: 2.297,13 km² - EW: 1.140.888 - EW/km²: 497
Hildesheimer Straße 20, **30169 Hannover**
T: 0511 616-0
info@region-hannover.de
www.hannover.de

Regionspräsident
Steffen Krach

SPD, im Amt seit 2021, gewählt bis 2026



Sitzverteilung im Kreistag

25 SPD **18** B.90/Grüne **4** AfD
22 CDU **5** FDP **10** Sonstige

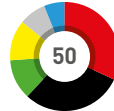
Heidekreis



Fläche: 1.881,46 km² - EW: 141.321 - EW/km²: 75
Vogteistraße 19, **29683 Bad Fallingb. Bostel**
T: 05162 970-0
info@heidekreis.de
www.heidekreis.de

Landrat
Jens Grote

parteilos, im Amt seit 2021, gewählt bis 2026



Sitzverteilung im Kreistag

16 SPD **6** B.90/Grüne **3** AfD
15 CDU **6** FDP/BU **4** Sonstige

Landkreis

Hildesheim



Fläche: 1.208,33 km² - EW: 267.506 - EW/km²: 221
Marie-Wagenknecht-Str. 3, **31134 Hildesheim**
T: 05121 309-0
info@landkreishildesheim.de
www.landkreishildesheim.de

Landrat
Bernd Lynack

SPD, im Amt seit 2021, gewählt bis 2026



Sitzverteilung im Kreistag

20 SPD **10** B.90/Grüne **3** FDP
18 CDU **3** AfD **10** Sonstige

Landkreis

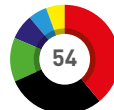
Leer



Fläche: 1.085,72 km² - EW: 169.103 - EW/km²: 156
Bergmannstraße 37, **26789 Leer**
T: 0491 926-0
info@lkleer.de
www.landkreis-leer.de

Landrat
Matthias Groote

SPD, im Amt seit 2016, gewählt bis 2026



Sitzverteilung im Kreistag

21 SPD **7** B.90/Grüne **3** AfD
16 CDU **4** Moin **3** FDP

Landkreis

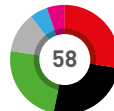
Lüneburg



Fläche: 1.327,83 km² - EW: 179.448 - EW/km²: 135
Auf dem Michaeliskloster 4, **21335 Lüneburg**
T: 04131 26-0
info@landkreis.lueneburg.de
www.landkreis-lueneburg.de

Landrat
Jens Böther

CDU, im Amt seit 2019, gewählt bis 2026



Sitzverteilung im Kreistag

16 SPD **14** B.90/Grüne **3** Die Linke
15 CDU **3** AfD **7** Sonstige

Landkreis
Nienburg/Weser



Fläche: 1.400,81 km² - EW: 121.468 - EW/km²: 87
Kreishaus am Schloßplatz, **31582 Nienburg/Weser**
T: 05021 967-0
info@kreis-ni.de
www.lk-nienburg.de

Landrat
Detlev Kohlmeier
parteilos, im Amt seit 2011, gewählt bis 2026



Sitzverteilung im Kreistag
18 CDU **6** B.90/Grüne **3** FDP
13 SPD **3** WG **3** Sonstige

Landkreis
Oldenburg



Fläche: 1.064,83 km² - EW: 132.008 - EW/km²: 124
Delmenhorster Straße 6, **27793 Wildeshausen**
T: 04431 85-0
landkreis.oldenburg@oldenburg-kreis.de
www.oldenburg-kreis.de

Landrat
Dr. Christian Pundt
parteilos, im Amt seit 2021, gewählt bis 2026



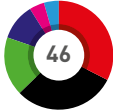
Sitzverteilung im Kreistag
15 CDU **7** B.90/Grüne **2** AfD
14 SPD **6** FDP **6** Sonstige

Landkreis
Osterholz



Fläche: 652,67 km² - EW: 113.598 - EW/km²: 174
Osterholzer Straße 23, **27711 Osterholz-Scharmbeck**
T: 04791 930-0
info@landkreis-osterholz.de
www.landkreis-osterholz.de

Landrat
Bernd Lütjen
SPD, im Amt seit 2013, gewählt bis 2026



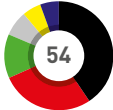
Sitzverteilung im Kreistag
15 SPD **9** B.90/Grüne / UWG **2** Die Linke
14 CDU **4** Bürgerfraktion / FDP **2** AfD

Landkreis
Rotenburg (Wümme)



Fläche: 2.074,77 km² - EW: 165.904 - EW/km²: 80
Hopfengarten 2, **27356 Rotenburg (Wümme)**
T: 04261 983-0
info@lk-row.de
www.lk-row.de

Landrat
Marco Prietz
CDU, im Amt seit 2021, gewählt bis 2026



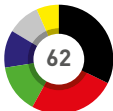
Sitzverteilung im Kreistag
22 CDU **7** B.90/Grüne **3** WFB
15 SPD **3** FDP **4** Sonstige

Landkreis
Stade



Fläche: 1.267,38 km² - EW: 207.700 - EW/km²: 164
Am Sande 2, **21682 Stade**
T: 04141 12-0
info@landkreis-stade.de
www.landkreis-stade.de

Landrat
Kai Seefried
CDU, im Amt seit 2021, gewählt bis 2026



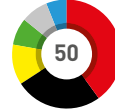
Sitzverteilung im Kreistag
20 CDU **9** B.90/Grüne **4** FDP
16 SPD **7** FWG **6** Sonstige

Landkreis
Northeim



Fläche: 1.268,77 km² - EW: 125.623 - EW/km²: 99
Medenheimer Straße 6-8, **37154 Northeim**
T: 05551 708-0
info@landkreis-northeim.de
www.landkreis-northeim.de

Landrätin
Astrid Klinkert-Kittel
SPD, im Amt seit 2016, gewählt bis 2026



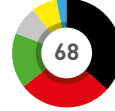
Sitzverteilung im Kreistag
20 SPD **6** FDP **3** AfD
13 CDU **4** B.90/Grüne **4** Sonstige

Landkreis
Osnabrück



Fläche: 2.121,8 km² - EW: 354.821 - EW/km²: 167
Am Schölerberg 1, **49082 Osnabrück**
T: 0541 501-0
info@landkreis-osnabrueck.de
www.landkreis-osnabrueck.de

Landrätin
Anna Kebschull
B.90/Grüne, im Amt seit 2019, gewählt bis 2026



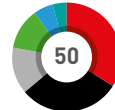
Sitzverteilung im Kreistag
25 CDU **11** B.90/Grüne **2** AfD
19 SPD **5** FDP **6** Sonstige

Landkreis
Peine



Fläche: 536,5 km² - EW: 137.045 - EW/km²: 255
Burgstraße 1, **31224 Peine**
T: 05171 401-0
mail@landkreis-peine.de
www.landkreis-peine.de

Landrat
Henning Heiß
SPD, im Amt seit 2021, gewählt bis 2026



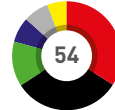
Sitzverteilung im Kreistag
17 SPD **6** B.90/Grüne **2** FW-PB
15 CDU **3** AfD **7** Sonstige

Landkreis
Schaumburg



Fläche: 675,67 km² - EW: 156.841 - EW/km²: 232
Jahnstraße 20, **31655 Stadthagen**
T: 05721 703-0
info@landkreis-schaumburg.de
www.schaumburg.de

Landrat
Jörg Farr
SPD, im Amt seit 2011, gewählt bis 2026



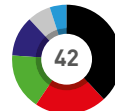
Sitzverteilung im Kreistag
18 SPD **7** B.90/Grüne **3** FDP
17 CDU **5** WGS/FW **4** Sonstige

Landkreis
Uelzen



Fläche: 1.462,59 km² - EW: 91.638 - EW/km²: 63
Albrecht-Thaer-Straße 101, **29525 Uelzen**
T: 0581 82-0
info@landkreis-uelzen.de
www.landkreis-uelzen.de

Landrat
Dr. Heiko Blume
CDU, im Amt seit 2011, gewählt bis 2026



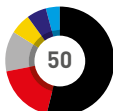
Sitzverteilung im Kreistag
16 CDU **7** B.90/Grüne **2** AfD
9 SPD **5** UWG **3** Sonstige

Landkreis
Vechta



Fläche: 814,21 km² - EW: 146.539 - EW/km²: 180
Ravensberger Straße 20, **49377 Vechta**
T: 04441 898-0
info@landkreis-vechta.de
www.landkreis-vechta.de

Landrat
Tobias Gerdesmeyer
CDU, im Amt seit 2021, gewählt bis 2026



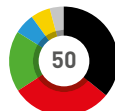
Sitzverteilung im Kreistag
27 CDU **3** FDP **2** AfD
9 SPD **3** UWG **6** Sonstige

Landkreis
Verden



Fläche: 789,33 km² - EW: 138.626 - EW/km²: 176
Lindhooper Straße 67, **27283 Verden (Aller)**
T: 04231 15-0
kreishaus@landkreis-verden.de
www.landkreis-verden.de

Landrat
Peter Bohlmann
SPD, im Amt seit 2005, gewählt bis 2026



Sitzverteilung im Kreistag
18 CDU **9** B.90/Grüne **3** FDP
15 SPD **3** AfD **2** Sonstige

Landkreis
Wesermarsch



Fläche: 824,78 km² - EW: 88.936 - EW/km²: 108
Poggenburger Straße 15, **26919 Brake**
T: 04401 927-0
info@wesermarsch.de
www.landkreis-wesermarsch.de

Landrat
Stephan Siefken
parteilos, im Amt seit 2021, gewählt bis 2026



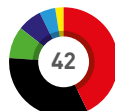
Sitzverteilung im Kreistag
14 SPD **6** B.90/Grüne **4** FDP
12 CDU **4** UWG **2** Sonstige

Landkreis
Wittmund



Fläche: 656,86 km² - EW: 55.969 - EW/km²: 85
Am Markt 9, **26409 Wittmund**
T: 04462 86-01
landkreis@lk.wittmund.de
www.landkreis-wittmund.de

Landrat
Holger Heymann
SPD, im Amt seit 2016, gewählt bis 2026



Sitzverteilung im Kreistag
18 SPD **4** B.90/Grüne **2** AfD
14 CDU **3** WGR **1** FDP

Landkreis
Wolfenbüttel



Fläche: 724,32 km² - EW: 118.290 - EW/km²: 163
Bahnhofstraße 11, **38300 Wolfenbüttel**
T: 05331 84-0
info@lk-wf.de
www.lkwf.de

Landrätin
Christiana Steinbrügge
SPD, im Amt seit 2013, gewählt bis 2026



Sitzverteilung im Kreistag
17 SPD **8** B.90/Grüne **3** FDP
13 CDU **3** AfD **2** Sonstige



NORDRHEIN-WESTFALEN

30 Kreise und StädteRegion Aachen, Fläche: 30.385,51 km², EW: 10.784.648, EW/km²: 355



» Größte Kreise

1. Hochsauerlandkreis 1.960,17 km²
2. Steinfurt 1.795,75 km²
3. Borken 1.420,98 km²

» Kleinste Kreise

1. Mettmann 407,22 km²
2. Ennepe-Ruhr-Kreis 409,64 km²
3. Rheinisch-Bergischer-Kreis 437,32 km²

» Einwohnerstärkste Kreise

1. Recklinghausen 621.305 EW
2. Rhein-Sieg-Kreis 605.441 EW
3. StädteRegion Aachen 582.410 EW

» Einwohnerschwächste Kreise

1. Olpe 132.346 EW
2. Höxter 139.252 EW
3. Euskirchen 202.609 EW

» Dichtest besiedelte Kreise

1. Mettmann 1.206 EW/km²
2. StädteRegion Aachen 824 EW/km²
3. Recklinghausen 816 EW/km²

» Dünnst besiedelte Kreise

1. Höxter 116 EW/km²
2. Hochsauerlandkreis 133 EW/km²
3. Euskirchen 162 EW/km²

StädteRegion

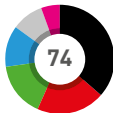
Aachen



Fläche: 706,91 km² - EW: 582.410 - EW/km²: 824
 Zollernstraße 10, **52070 Aachen**
 T: 0241 51980
 info@staedteregion-aachen.de
 www.staedteregion-aachen.de

Städteregionsrat
Dr. Tim Grüttemeier

CDU, im Amt seit 2019, gewählt bis 2030



Kreis

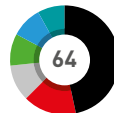
Borken



Fläche: 1.420,98 km² - EW: 380.796 - EW/km²: 268
 Burloer Straße 93, **46325 Borken**
 T: 02861 681 100
 info@kreis-borken.de
 www.kreis-borken.de

Landrat
Dr. Kai Zwicker

CDU, im Amt seit 2009, gewählt bis 2030



Kreis

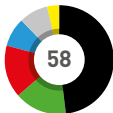
Coesfeld



Fläche: 1.112,04 km² - EW: 227.859 - EW/km²: 205
 Friedrich-Ebert-Straße 7, **48653 Coesfeld**
 T: 02541 18-0
 info@kreis-coesfeld.de
 www.kreis-coesfeld.de

Landrat
Dr. Christian Schulze Pellengahr

CDU, im Amt seit 2015, gewählt bis 2030



Kreis

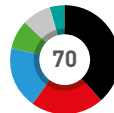
Düren



Fläche: 941,49 km² - EW: 279.285 - EW/km²: 297
 Bismarckstraße 16, **52351 Düren**
 T: 02421 22-0
 mail@kreis-dueren.de
 www.kreis-dueren.de

Landrat
Dr. Ralf Nolten

CDU, im Amt seit 2025, gewählt bis 2030



Ennepe-Ruhr-Kreis



Fläche: 409,64 km² - EW: 314.167 - EW/km²: 767
Hauptstraße 92, **58332 Schwelm**
T: 02336 93-0
verwaltung@en-kreis.de
www.enkreis.de

Landrat
Jan-Christoph Schaberick
SPD, im Amt seit 2025, gewählt bis 2030



Sitzverteilung im Kreistag

Kreis Gütersloh



Fläche: 969,21 km² - EW: 363.982 - EW/km²: 376
Herzebrocker Straße 140, **33334 Gütersloh**
T: 05241 85-0
kreisverwaltung@gt-net.de
www.kreis-guetersloh.de

Landrätin
Ina Laukötter
CDU, im Amt seit 2025, gewählt bis 2030



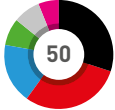
Sitzverteilung im Kreistag

Kreis Herford



Fläche: 450,40 km² - EW: 254.404 - EW/km²: 565
Amtshausstraße 3, **32051 Herford**
T: 05221 13-0
info@kreis-herford.de
www.kreis-herford.de

Landrat
Mirco Schmidt
CDU, im Amt seit 2025, gewählt bis 2030



Sitzverteilung im Kreistag

Kreis Höxter



Fläche: 1.201,42 km² - EW: 139.252 - EW/km²: 116
Moltkestraße 12, **37671 Höxter**
T: 05271 965-0
info@kreis-hoexter.de
www.kreis-hoexter.de

Landrat
Michael Stickeln
CDU, im Amt seit 2020, gewählt bis 2030



Sitzverteilung im Kreistag

Kreis Lippe



Fläche: 1.246,21 km² - EW: 347.149 - EW/km²: 279
Felix-Fechenbach-Straße 5, **32756 Detmold**
T: 05231 62-0
info@kreis-lippe.de
www.kreis-lippe.de

Landrat
Meinolf Haase
CDU, im Amt seit 2025, gewählt bis 2030



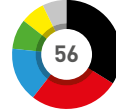
Sitzverteilung im Kreistag

Kreis Euskirchen



Fläche: 1.248,73 km² - EW: 202.609 - EW/km²: 162
Jülicher Ring 32, **53879 Euskirchen**
T: 02251 15-0
mailbox@kreis-euskirchen.de
www.kreis-euskirchen.de

Landrat
Markus Ramers
SPD, im Amt seit 2020, gewählt bis 2030



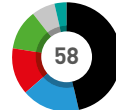
Sitzverteilung im Kreistag

Kreis Heinsberg



Fläche: 627,91 km² - EW: 263.681 - EW/km²: 420
Valkenburger Straße 45, **52525 Heinsberg**
T: 02452 13-0
info@kreis-heinsberg.de
www.kreis-heinsberg.de

Landrat
Stephan Pusch
CDU, im Amt seit 2004, gewählt bis 2030



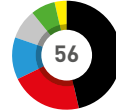
Sitzverteilung im Kreistag

Hochsauerlandkreis



Fläche: 1.960,17 km² - EW: 260.843 - EW/km²: 133
Steinstraße 27, **59872 Meschede**
T: 0291 94-0
post@hochsauerlandkreis.de
www.hochsauerlandkreis.de

Landrat
Thomas Grosche
CDU, im Amt seit 2025, gewählt bis 2030



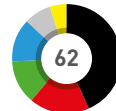
Sitzverteilung im Kreistag

Kreis Kleve



Fläche: 1.232,99 km² - EW: 322.018 - EW/km²: 261
Nassauerallee 15-23, **47533 Kleve**
T: 02821 85-0
info@kreis-kleve.de
www.kreis-kleve.de

Landrat
Christoph Gerwers
CDU, im Amt seit 2022, gewählt bis 2030



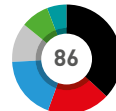
Sitzverteilung im Kreistag

Märkischer Kreis



Fläche: 1.061,09 km² - EW: 408.046 - EW/km²: 385
Heedfelder Straße 45, **58509 Lüdenscheid**
T: 02351 966-60
zentrale-dienste@maerkischer-kreis.de
www.maerkischer-kreis.de

Landrat
Ralf Schwarzkopf
CDU, im Amt seit 2025, gewählt bis 2030



Sitzverteilung im Kreistag

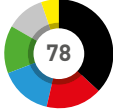
Kreis

Mettmann



Fläche: 407,22 km² - EW: 490.910 - EW/km²: 1.206
Düsseldorfer Straße 26, **40822 Mettmann**
T: 02104 99-0
kme@kreis-mettmann.de
www.kreis-mettmann.de

Landrätin
Dr. Bettina Warnecke
CDU, im Amt seit 2025, gewählt bis 2030



Sitzverteilung im Kreistag
29 CDU **12** AfD **4** FDP
13 SPD **11** B.90/Grüne **9** Sonstige

Oberbergischer Kreis



Fläche: 918,85 km² - EW: 274.057 - EW/km²: 298
Moltkestraße 42, **51643 Gummersbach**
T: 02261 88-0
mail@obk.de
www.oberbergischer-kreis.de

Landrat
Klaus Grootens
CDU, im Amt seit 2025, gewählt bis 2030



Sitzverteilung im Kreistag
26 CDU **13** AfD **3** UWG
15 SPD **7** B.90/Grüne **8** Sonstige

Kreis

Paderborn



Fläche: 1.246,80 km² - EW: 315.912 - EW/km²: 253
Aldegreverstraße 10-14, **33102 Paderborn**
T: 05251 308-0
kreisverwaltung@kreis-paderborn.de
www.kreis-paderborn.de

Landrat
Christoph Rüther
CDU, im Amt seit 2020, gewählt bis 2030



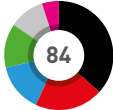
Sitzverteilung im Kreistag
30 CDU **10** AfD **4** Die Linke
10 B.90/Grüne **8** SPD **6** Sonstige

Rhein-Erft-Kreis



Fläche: 704,71 km² - EW: 477.988 - EW/km²: 678
Willy-Brandt-Platz 1, **50126 Bergheim**
T: 02271 83-0
info@rhein-erft-kreis.de
www.rhein-erft-kreis.de

Landrat
Frank Rock
CDU, im Amt seit 2020, gewählt bis 2030



Sitzverteilung im Kreistag
31 CDU **12** AfD **4** Die Linke
17 SPD **11** B.90/Grüne **9** Sonstige

Rhein-Kreis Neuss



Fläche: 576,42 km² - EW: 457.077 - EW/km²: 793
Auf der Schanze 4, **41515 Grevenbroich**
T: 02181 601-0
info@rhein-kreis-neuss.de
www.rhein-kreis-neuss.de

Landrätin
Katharina Reinhold
CDU, im Amt seit 2025, gewählt bis 2030



Sitzverteilung im Kreistag
31 CDU **10** AfD **4** FDP
17 SPD **9** B.90/Grüne **7** Sonstige

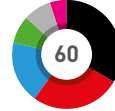
Kreis

Minden-Lübbecke



Fläche: 1.152,42 km² - EW: 320.557 - EW/km²: 278
Portastraße 13, **32423 Minden**
T: 0571 807-0
info@minden-luebbecke.de
www.minden-luebbecke.de

Landrat
Ali Doğan
SPD, im Amt seit 2023, gewählt bis 2030



Sitzverteilung im Kreistag
20 CDU **11** AfD **3** Die Linke
16 SPD **5** B.90/Grüne **5** Sonstige

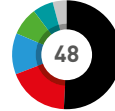
Kreis

Olpe



Fläche: 712,11 km² - EW: 132.346 - EW/km²: 186
Westfälische Str. 75, **57462 Olpe**
T: 02761 81-0
info@kreis-olpe.de
www.kreis-olpe.de

Landrat
Theo Melcher
CDU, im Amt seit 2020, gewählt bis 2030



Sitzverteilung im Kreistag
24 CDU **6** AfD **3** UWG
9 SPD **4** B.90/Grüne **2** Sonstige

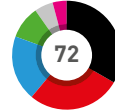
Kreis

Recklinghausen



Fläche: 761,31 km² - EW: 621.305 - EW/km²: 816
Kurt-Schumacher-Allee 1, **45657 Recklinghausen**
T: 02361 53-0
info@kreis-re.de
www.kreis-re.de

Landrat
Bodo Klimpel
CDU, im Amt seit 2020, gewählt bis 2030



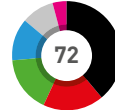
Sitzverteilung im Kreistag
24 CDU **14** AfD **3** Die Linke
20 SPD **7** B.90/Grüne **4** Sonstige

Rheinisch-Bergischer Kreis



Fläche: 437,32 km² - EW: 284.273 - EW/km²: 650
Am Rübezahlwald 7, **51469 Bergisch Gladbach**
T: 02202 13-0
info@rbk-online.de
www.rbk-direkt.de

Landrat
Arne von Boetticher
CDU, im Amt seit 2025, gewählt bis 2030



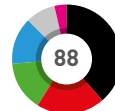
Sitzverteilung im Kreistag
28 CDU **12** B.90/Grüne **3** Die Linke
13 SPD **9** AfD **7** Sonstige

Rhein-Sieg-Kreis



Fläche: 1.153,21 km² - EW: 605.441 - EW/km²: 525
Kaiser-Wilhelm-Platz 1, **53721 Siegburg**
T: 02241 13-0
kreisverwaltung@rhein-sieg-kreis.de
www.rhein-sieg-kreis.de

Landrat
Sebastian Schuster
CDU, im Amt seit 2014, gewählt bis 2030



Sitzverteilung im Kreistag
34 CDU **13** B.90/Grüne **3** Die Linke
18 SPD **12** AfD **8** Sonstige

Kreis

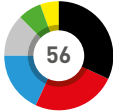
Siegen-Wittgenstein



Fläche: 1.132,89 km² - EW: 274.074 - EW/km²: 242
Koblenzer Straße 73, **57072 Siegen**
T: 0271 333-0
post@siegen-wittgenstein.de
www.siegen-wittgenstein.de

Landrat
Andreas Müller

SPD, im Amt seit 2014, gewählt bis 2030



Sitzverteilung im Kreistag

18 CDU **10** AfD **3** FDP
14 SPD **4** B.90/Grüne **7** Sonstige

Kreis

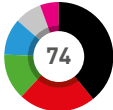
Steinfurt



Fläche: 1.795,75 km² - EW: 451.712 - EW/km²: 252
Tecklenburger Straße 10, **48565 Steinfurt**
T: 02551 69-0
post@kreis-steinfurt.de
www.kreis-steinfurt.de

Landrat
Dr. Martin Sommer

parteilos, im Amt seit 2020, gewählt bis 2030




Sitzverteilung im Kreistag

29 CDU **10** B.90/Grüne **4** Die Linke
17 SPD **8** AfD **6** Sonstige

Kreis

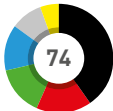
Viersen



Fläche: 563,28 km² - EW: 297.857 - EW/km²: 529
Rathausmarkt 3, **41747 Viersen**
T: 02162 39-0
post@kreis-viersen.de
www.kreis-viersen.de

Landrat
Bennet Gielen

CDU, im Amt seit 2025, gewählt bis 2030



Sitzverteilung im Kreistag

30 CDU **11** B.90/Grüne **4** FDP
12 SPD **10** AfD **7** Sonstige

Kreis

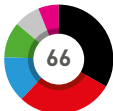
Wesel



Fläche: 1.042,76 km² - EW: 457.918 - EW/km²: 439
Reeser Landstraße 31, **46483 Wesel**
T: 0281 207-0
post@kreis-wesel.de
www.kreis-wesel.de

Landrat
Ingo Brohl

CDU, im Amt seit 2020, gewählt bis 2030



Sitzverteilung im Kreistag

22 CDU **9** AfD **4** Die Linke
19 SPD **7** B.90/Grüne **5** Sonstige

Kreis

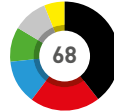
Soest



Fläche: 1.328,64 km² - EW: 300.297 - EW/km²: 226
Hoher Weg 1-3, **59494 Soest**
T: 02921 30-0
buergerservice@kreis-soest.de
www.kreis-soest.de

Landrat
Heinrich Frieling

CDU, im Amt seit 2025, gewählt bis 2030



Sitzverteilung im Kreistag

27 CDU **9** AfD **4** FDP
14 SPD **7** B.90/Grüne **7** Sonstige

Kreis

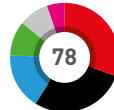
Unna



Fläche: 543,21 km² - EW: 393.784 - EW/km²: 725
Friedrich-Ebert-Straße 17, **59425 Unna**
T: 02303 27-0
pk@kreis-unna.de
www.kreis-unna.de

Landrat
Mario Löhr

SPD, im Amt seit 2020, gewählt bis 2030



Sitzverteilung im Kreistag

24 SPD **13** AfD **4** Die Linke
22 CDU **8** B.90/Grüne **7** Sonstige

Kreis

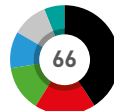
Warendorf



Fläche: 1.319,42 km² - EW: 282.639 - EW/km²: 214
Waldenburger Straße 2, **48231 Warendorf**
T: 02581 53-0
verwaltung@kreis-warendorf.de
www.kreis-warendorf.de

Landrat
Dr. Olaf Gericke

CDU, im Amt seit 2006, gewählt bis 2030



Sitzverteilung im Kreistag

27 CDU **9** B.90/Grüne **4** FWG
12 SPD **7** AfD **7** Sonstige



RHEINLAND-PFALZ

24 Landkreise, Fläche: 18.787,27 km², EW: 3.050.822, EW/km²: 162

» Größte Landkreise

1. Eifelkreis Bitburg-Prüm 1.626,95 km²
2. Bernkastel-Wittlich 1.167,93 km²
3. Trier-Saarburg 1.102,25 km²

» Kleinste Landkreise

1. Rhein-Pfalz-Kreis 304,99 km²
2. Germersheim 463,32 km²
3. Kusel 573,61 km²

» Einwohnerstärkste Landkreise

1. Mayen-Koblenz 217.228 EW
2. Westerwaldkreis 207.803 EW
3. Mainz-Bingen 206.454 EW

» Einwohnerschwächste Landkreise

1. Vulkaneifel 59.313 EW
2. Cochem-Zell 61.608 EW
3. Kusel 69.334 EW

» Dichtest besiedelte Landkreise

1. Rhein-Pfalz-Kreis 511 EW/km²
2. Mainz-Bingen 341 EW/km²
3. Neuwied 302 EW/km²

» Dünnt besiedelte Landkreise

1. Eifelkreis Bitburg-Prüm 61 EW/km²
2. Vulkaneifel 65 EW/km²
3. Cochem-Zell 89 EW/km²

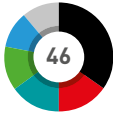


Landkreis **Ahrweiler**



Fläche: 787,03 km² - EW: 129.353 - EW/km²: 164
 Wilhelmstraße 24-30, **53474 Bad Neuenahr-Ahrweiler**
 T: 02641 975-0
 info@kreis-ahrweiler.de
 www.kreis-ahrweiler.de

Landrätin
Cornelia Weigand
 parteilos, im Amt seit 2022, gewählt bis 2030



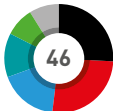
Sitzverteilung im Kreistag

Landkreis **Alzey-Worms**



Fläche: 588,07 km² - EW: 131.238 - EW/km²: 223
 Ernst-Ludwig-Straße 36, **55232 Alzey**
 T: 06731 408-0
 info@alzey-worms.de
 www.kreis-alzey-worms.de

Landrat
Heiko Sippel
 SPD, im Amt seit 2020, gewählt bis 2028



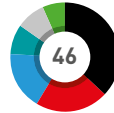
Sitzverteilung im Kreistag

Landkreis **Altenkirchen**



Fläche: 642,38 km² - EW: 132.125 - EW/km²: 206
 Parkstraße 1, **57610 Altenkirchen (Westerwald)**
 T: 02681 81-0
 post@kreis-ak.de
 www.kreis-altenkirchen.de

Landrat
Dr. Peter Enders
 CDU, im Amt seit 2019, gewählt bis 2027



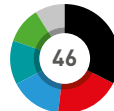
Sitzverteilung im Kreistag

Landkreis **Bad Dürkheim**



Fläche: 594,64 km² - EW: 134.329 - EW/km²: 226
 Philipp-Fauth-Straße 11, **67098 Bad Dürkheim**
 T: 06322 961-0
 info@kreis-bad-duerkheim.de
 www.kreis-bad-duerkheim.de

Landrat
Hans-Ulrich Ihlenfeld
 CDU, im Amt seit 2013, gewählt bis 2029



Sitzverteilung im Kreistag

Landkreis

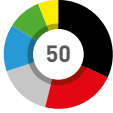
Bad Kreuznach



Fläche: 863,89 km² - EW: 164.748 - EW/km²: 191
Salinenstraße 47, **55543 Bad Kreuznach**
T: 0671 803-0
post@kreis-badkreuznach.de
www.kreis-badkreuznach.de

Landrätin
Bettina Dickes

CDU, im Amt seit 2017, gewählt bis 2033



Sitzverteilung im Kreistag

16 CDU **7** AfD **3** FDP
11 SPD **5** B.90/Grüne **8** Sonstige

Landkreis

Birkenfeld



Fläche: 776,83 km² - EW: 82.611 - EW/km²: 106
Schneewiesenstraße 25, **55765 Birkenfeld**
T: 06782 15-0
info@landkreis-birkenfeld.de
www.landkreis-birkenfeld.de

Landrat
Miroslaw Kowalski

CDU, im Amt seit 2023, gewählt bis 2031



Sitzverteilung im Kreistag

12 CDU **7** AfD **2** B.90/Grüne
11 SPD **5** FW 5 Sonstige

Donnersbergkreis



Fläche: 645,41 km² - EW: 74.783 - EW/km²: 116
Uhlandstraße 2, **67292 Kirchheimbolanden**
T: 06352 710-0
kreisverwaltung@donnersberg.de
www.donnersberg.de

Landrat
Rainer Guth

parteilos, im Amt seit 2017, gewählt bis 2033



Sitzverteilung im Kreistag

9 SPD **7** FWG **3** B.90/Grüne
9 CDU **7** AfD **3** Sonstige

Landkreis

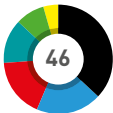
Germersheim



Fläche: 463,32 km² - EW: 131.383 - EW/km²: 284
Luitpoldplatz 1, **76726 Germersheim**
T: 07274 53-0
kreisverwaltung@kreis-germersheim.de
www.kreis-germersheim.de

Landrat
Martin Brandl

CDU, im Amt seit 2024, gewählt bis 2032



Sitzverteilung im Kreistag

17 CDU **8** SPD **4** B.90/Grüne
9 AfD **6** FWG **2** FDP

Landkreis

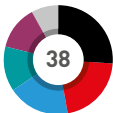
Kusel



Fläche: 573,61 km² - EW: 69.334 - EW/km²: 121
Trierer Straße 49-51, **66869 Kusel**
T: 06381 424-0
Buergerbuerero@kv-kusel.de
www.landkreis-kusel.de

Landrat
Johannes Huber

CDU, im Amt seit 2025, gewählt bis 2033



Sitzverteilung im Kreistag

10 CDU **7** AfD **5** Danneck
8 SPD **5** FWG **3** Sonstige

Landkreis

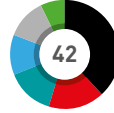
Bernkastel-Wittlich



Fläche: 1167,93 km² - EW: 113.187 - EW/km²: 97
Kurfürstenstraße 16, **54516 Wittlich**
T: 06571 14-0
info@bernkastel-wittlich.de
www.bernkastel-wittlich.de

Landrat
Andreas Hackethal

CDU, im Amt seit 2025, gewählt bis 2033



Sitzverteilung im Kreistag

16 CDU **6** FW **3** B.90/Grüne
7 SPD **5** AfD **5** Sonstige

Landkreis

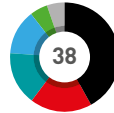
Cochem-Zell



Fläche: 692,44 km² - EW: 61.608 - EW/km²: 89
Endertplatz 2, **56812 Cochem**
T: 02671 61-0
kreisverwaltung@cochem-zell.de
www.cochem-zell.de

Landrätin
Anke Beilstein

CDU, im Amt seit 2023, gewählt bis 2031



Sitzverteilung im Kreistag

16 CDU **6** FWG **2** B.90/Grüne
7 SPD **5** AfD **2** FDP

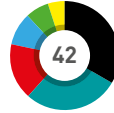
Eifelkreis Bitburg-Prüm



Fläche: 1626,95 km² - EW: 99.788 - EW/km²: 61
Trierer Straße 1, **54634 Bitburg/Eifel**
T: 06561 15-0
info@bitburg-pruem.de
www.bitburg-pruem.de

Landrat
Andreas Kruppert

parteilos, im Amt seit 2021, gewählt bis 2029



Sitzverteilung im Kreistag

14 CDU **7** SPD **3** B.90/Grüne
12 FW **4** AfD **2** FDP

Landkreis

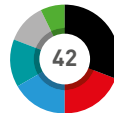
Kaiserslautern



Fläche: 640 km² - EW: 106.343 - EW/km²: 166
Lauterstraße 8, **67657 Kaiserslautern**
T: 0631 7105-0
info@kaiserslautern-kreis.de
www.kaiserslautern-kreis.de

Landrat
Ralf Leßmeister

CDU, im Amt seit 2017, gewählt bis 2033



Sitzverteilung im Kreistag

13 CDU **7** AfD **3** B.90/Grüne
8 SPD **6** FWG **5** Sonstige

Landkreis

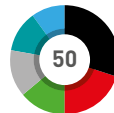
Mainz-Bingen



Fläche: 605,33 km² - EW: 206.454 - EW/km²: 341
Konrad-Adenauer-Str. 34, **55218 Ingelheim am Rhein**
T: 06132 787-0
kreisverwaltung@mainz-bingen.de
www.mainz-bingen.de

Landrat
Thomas Barth

CDU, im Amt seit 2025, gewählt bis 2033



Sitzverteilung im Kreistag

15 CDU **7** B.90/Grüne **5** AfD
10 SPD **6** FWG **7** Sonstige

Landkreis

Mayen-Koblenz



Fläche: 817,72 km² - EW: 217.228 - EW/km²: 266
Bahnhofstraße 9, **56068 Koblenz**
T: 0261 108-0
info@kvmyk.de
www.kvmyk.de

Landrat
Marko Boos

SPD, im Amt seit 2025, gewählt bis 2032



Sitzverteilung im Kreistag

17 CDU **7** FWG **5** B.90/Grüne
10 SPD **7** AfD **4** Sonstige

Landkreis

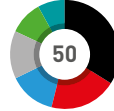
Neuwied



Fläche: 627,06 km² - EW: 189.061 - EW/km²: 302
Wilhelm-Leuschner-Straße 9, **56564 Neuwied**
T: 02631 803-0
poststelle@kreis-neuwied.de
www.kreis-neuwied.de

Landrat
Achim Hallerbach

CDU, im Amt seit 2018, gewählt bis 2033



Sitzverteilung im Kreistag

17 CDU **7** AfD **4** FW
10 SPD **5** B.90/Grüne **7** Sonstige

Rhein-Hunsrück-Kreis



Fläche: 991,06 km² - EW: 106.705 - EW/km²: 108
Ludwigstraße 3-5, **55469 Simmern**
T: 06761 82-0
rhk@rheinhunsrueck.de
www.rheinhunsrueck.de

Landrat
Volker Boch

parteilos, im Amt seit 2022, gewählt bis 2030



Sitzverteilung im Kreistag

14 CDU **6** AfD **3** B.90/Grüne
8 SPD **5** FW RH **6** Sonstige

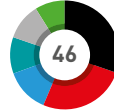
Rhein-Lahn-Kreis



Fläche: 782,24 km² - EW: 125.588 - EW/km²: 161
Insel Silberau 1, **56130 Bad Ems**
T: 02603 972-0
info@rhein-lahn.rlp.de
www.rhein-lahn-kreis.de

Landrat
Jörg Denninghoff

SPD, im Amt seit 2022, gewählt bis 2030



Sitzverteilung im Kreistag

14 CDU **6** AfD **4** B.90/Grüne
12 SPD **5** FWG **5** Sonstige

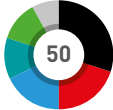
Rhein-Pfalz-Kreis



Fläche: 304,99 km² - EW: 155.882 - EW/km²: 511
Europaplatz 5, **67063 Ludwigshafen am Rhein**
T: 0621 5909-0
zentrale-dienste@rheinpfalzkreis.de
www.rhein-pfalz-kreis.de

Landrat
Volker Knörr

CDU, im Amt seit 2025, gewählt bis 2033



Sitzverteilung im Kreistag

15 CDU **9** AfD **6** B.90/Grüne
10 SPD **6** FWG **4** Sonstige

Landkreis

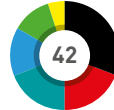
Südliche Weinstraße



Fläche: 639,93 km² - EW: 113.031 - EW/km²: 177
An der Kreuzmühle 2, **76829 Landau in der Pfalz**
T: 06341 940-0
info@suedliche-weinstrasse.de
www.suedliche-weinstrasse.de

Landrat
Dietmar Seefeldt

CDU, im Amt seit 2017, gewählt bis 2033



Sitzverteilung im Kreistag

13 CDU **8** FWG **5** B.90/Grüne
8 SPD **6** AfD **2** FDP

Landkreis

Südwestpfalz



Fläche: 953,52 km² - EW: 89.974 - EW/km²: 94
Unterer Sommerwaldweg 40-42, **66953 Pirmasens**
T: 06331 809-0
kv@lksuedwestpfalz.de
www.lksuedwestpfalz.de

Landrätin
Dr. Susanne Ganster

CDU, im Amt seit 2017, gewählt bis 2033



Sitzverteilung im Kreistag

14 CDU **6** AfD **3** B.90/Grüne
9 SPD **5** FWG **5** Sonstige

Landkreis

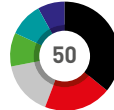
Trier-Saarburg



Fläche: 1102,24 km² - EW: 148.953 - EW/km²: 135
Willy-Brandt-Platz 1, **54290 Trier**
T: 0651 715-0
kv@trier-saarburg.de
www.trier-saarburg.de

Landrat
Stefan Metzdorf

SPD, im Amt seit 2022, gewählt bis 2029



Sitzverteilung im Kreistag

18 CDU **5** B.90/Grüne **4** FW
10 SPD **5** FWG **8** Sonstige

Landkreis

Vulkaneifel



Fläche: 911,64 km² - EW: 59.313 - EW/km²: 65
Mainzer Straße 25, **54550 Daun**
T: 06592 933-0
info@vulkaneifel.de
www.vulkaneifel.de

Landrätin
Julia Giesecking

SPD, im Amt seit 2021, gewählt bis 2029



Sitzverteilung im Kreistag

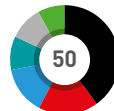
15 CDU **6** FW **2** FDP
7 SPD **5** AfD **3** Sonstige

Westerwaldkreis



Fläche: 989,04 km² - EW: 207.803 - EW/km²: 210
Peter-Altmeier-Platz 1, **56410 Montabaur**
T: 02602 124-0
kreisverwaltung@westerwaldkreis.de
www.westerwaldkreis.de

N.N.



Sitzverteilung im Kreistag

20 CDU **7** AfD **4** B.90/Grüne
9 SPD **5** FWG **5** Sonstige



SAARLAND

5 Landkreise und Regionalverband Saarbrücken, Fläche: 2.572,01 km², EW: 1.012.141, EW/km²: 393

» Größte Landkreise

1. Merzig-Wadern 557,11 km²
2. St. Wendel 476,51 km²
3. Saarlouis 459,36 km²

» Einwohnerstärkste Landkreise

1. RV Saarbrücken 333.149 EW
2. Saarlouis 205.129 EW
3. Saarpfalz-Kreis 144.092 EW

» Dichtest besiedelte Landkreise

1. RV Saarbrücken 811 EW/km²
2. Neunkirchen 533 EW/km²
3. Saarlouis 447 EW/km²

» Kleinste Landkreise

1. Neunkirchen 249,80 km²
2. RV Saarbrücken 410,95 km²
3. Saarpfalz-Kreis 418,28 km²

» Einwohnerschwächste Landkreise

1. St. Wendel 87.813 EW
2. Merzig-Wadern 108.779 EW
3. Neunkirchen 133.179 EW

» Dünnt besiedelte Landkreise

1. St. Wendel 184 EW/km²
2. Merzig-Wadern 195 EW/km²
3. Saarpfalz-Kreis 344 EW/km²



Landkreis

Merzig-Wadern



Fläche: 557,11 km² - EW: 108.779 - EW/km²: 195
 Bahnhofstraße 44, **66663 Merzig**
 T: 06861 80-0
 info@merzig-wadern.de
 www.merzig-wadern.de

Landrätin

Daniela Schlegel-Friedrich

CDU, im Amt seit 2004, gewählt bis 2029



Sitzverteilung im Kreistag

14 CDU **5** AfD **1** FDP
10 SPD **2** B.90/Grüne **1** Die Linke

Landkreis

Neunkirchen

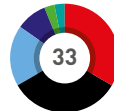


Fläche: 249,80 km² - EW: 133.179 - EW/km²: 533
 Wilhelm-Heinrich-Straße 36, **66564 Ottweiler**
 T: 06824 906-0
 info@landkreis-neunkirchen.de
 www.landkreis-neunkirchen.de

Landrat

Sören Meng

SPD, im Amt seit 2016, gewählt bis 2034



Sitzverteilung im Kreistag

11 CDU **6** AfD **1** B.90/Grüne
11 SPD **3** BSW **1** FW

Regionalverband Saarbrücken

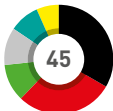


Fläche: 410,95 km² - EW: 333.149 - EW/km²: 811
 Schlossplatz, **66119 Saarbrücken**
 T: 0681 506-0
 regionalverband@rvsbr.de
 www.regionalverband.de

Regionalverbandsdirektorin

Dr. Carolin Lehberger

SPD, im Amt seit 2025, gewählt bis 2034



Sitzverteilung im Kreistag

15 CDU **5** B.90/Grüne **3** FDP
13 SPD **4** FW **5** Sonstige

Landkreis

Saarlouis

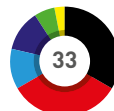


Fläche: 459,36 km² - EW: 205.129 - EW/km²: 447
 Kaiser-Wilhelm-Straße 4-6, **66740 Saarlouis**
 T: 06831 444-0
 info@kreis-saarlouis.de
 www.kreis-saarlouis.de

Landrat

Patrik Lauer

SPD, im Amt seit 2012, gewählt bis 2029



Sitzverteilung im Kreistag

11 CDU **4** AfD **2** B.90/Grüne
11 SPD **4** BSW **1** FDP

Saarpfalz-Kreis

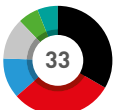


Fläche: 418,28 km² - EW: 144.092 - EW/km²: 344
 Am Forum 1, **66424 Homburg**
 T: 06841 104-0
 info@saarpfalz-kreis.de
 www.saarpfalz-kreis.de

Landrat

Frank John

SPD, im Amt seit 2025, gewählt bis 2035



Sitzverteilung im Kreistag

11 CDU **4** AfD **2** FWG
10 SPD **2** B.90/Grüne **4** Sonstige

Landkreis

St. Wendel

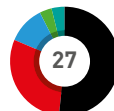


Fläche: 476,51 km² - EW: 87.813 - EW/km²: 184
 Mommstraße 21-31, **66606 St. Wendel**
 T: 06851 801-0
 info@lkwnd.de
 www.landkreis-st-wendel.de

Landrat

Udo Recktenwald

CDU, im Amt seit 2008, gewählt bis 2034



Sitzverteilung im Kreistag

14 CDU **3** AfD **1** FW
8 SPD **1** B.90/Grüne



SACHSEN

10 Landkreise, Fläche: 17.602,57 km², EW: 2.620.050, EW/km²: 149

» Größte Landkreise

1. Bautzen 2.395,59 km²
2. Mittelsachsen 2.116,83 km²
3. Görlitz 2.111,41 km²

» Kleinste Landkreise

1. Zwickau 949,80 km²
2. Vogtlandkreis 1.412,39 km²
3. Meißen 1.454,59 km²

» Einwohnerstärkste Landkreise

1. Erzgebirgskreis 318.394 EW
2. Zwickau 306.793 EW
3. Mittelsachsen 296.431 EW

» Einwohnerschwächste Landkreise

1. Nordsachsen 199.422 EW
2. Vogtlandkreis 219.100 EW
3. Meißen 239.221 EW

» Dichtest besiedelte Landkreise

1. Zwickau 323 EW/km²
2. Erzgebirgskreis 174 EW/km²
3. Meißen 164 EW/km²

» Dünnt besiedelte Landkreise

1. Nordsachsen 98 EW/km²
2. Görlitz 116 EW/km²
3. Bautzen 122 EW/km²

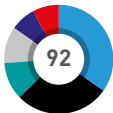


Landkreis Bautzen



Fläche: 2.395,59 km² - EW: 292.608 - EW/km²: 122
 Bahnhofstraße 9, **02625 Bautzen**
 T: 03591 5251-0
 landrat@lra-bautzen.de
 www.landkreis-bautzen.de

Landrat
Udo Witschas
 CDU, im Amt seit 2022, gewählt bis 2029



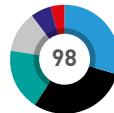
Sitzverteilung im Kreistag
 32 AfD 10 FW 7 SPD 10 Sonstige
 26 CDU 7 BSW

Erzgebirgskreis



Fläche: 1.827,91 km² - EW: 318.394 - EW/km²: 174
 Paulus-Jenisius-Straße 24, **09456 Annaberg-Buchholz**
 T: 03733 831-0
 info@kreis-erz.de
 www.erzgebirgskreis.de

Landrat
Rico Anton
 CDU, im Amt seit 2022, gewählt bis 2029



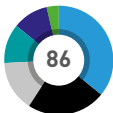
Sitzverteilung im Kreistag
 29 AfD 18 FWE 4 SPD 12 Sonstige
 29 CDU 6 BSW

Landkreis Görlitz



Fläche: 2.111,40 km² - EW: 243.958 - EW/km²: 116
 Bahnhofstraße 24, **02826 Görlitz**
 T: 03581 663 9000
 info@kreis-gr.de
 www.kreis-goerlitz.de

Landrat
Dr. Stephan Meyer
 CDU, im Amt seit 2022, gewählt bis 2029



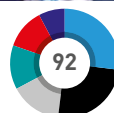
Sitzverteilung im Kreistag
 31 AfD 10 FW 3 B.90/Grüne 13 Sonstige
 20 CDU 9 BSW

Landkreis Leipzig



Fläche: 1.651,27 km² - EW: 260.127 - EW/km²: 158
 Stauffenbergstraße 4, **04552 Borna**
 T: 03433 241-0
 info@lk-l.de
 www.landkreisleipzig.de

Landrat
Henry Graichen
 CDU, im Amt seit 2015, gewählt bis 2029



Sitzverteilung im Kreistag
 25 AfD 12 UWV 7 BSW 14 Sonstige
 23 CDU 11 SPD

Landkreis
Meißen



Fläche: 1.454,58 km² - EW: 239.221 - EW/km²: 164
Brauhausstraße 21, **01662 Meißen**
T: 03521 725-7002
buero.landrat@kreis-meissen.de
www.kreis-meissen.de

Landrat
Ralf Hänsel
CDU, im Amt seit 2020, gewählt bis 2027



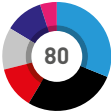
Sitzverteilung im Kreistag
27 AfD **9 BSW** **5 SPD**
25 CDU **7 FW** **13 Sonstige**

Landkreis
Nordsachsen



Fläche: 2.028,55 km² - EW: 199.422 - EW/km²: 98
Schloßstraße 27, **04860 Torgau**
T: 03421 758-1012
Landrat@ira-nordsachsen.de
www.landkreis-nordsachsen.de

Landrat
Kai Emanuel
parteilos, im Amt seit 2015, gewählt bis 2029



Sitzverteilung im Kreistag
25 AfD **10 SPD** **4 Die Linke**
22 CDU **9 WVN** **10 Sonstige**

Vogtlandkreis



Fläche: 1.412,39 km² - EW: 219.100 - EW/km²: 155
Postplatz 5, **08523 Plauen**
T: 03741 300-1001
buero-landrat@vogtlandkreis.de
www.vogtlandkreis.de

Landrat
Thomas Hennig
CDU, im Amt seit 2022, gewählt bis 2029



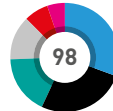
Sitzverteilung im Kreistag
25 AfD **11 BSW** **6 SPD**
24 CDU **7 FWV** **13 Sonstige**

Landkreis
Mittelsachsen



Fläche: 2.116,84 km² - EW: 296.431 - EW/km²: 140
Frauensteiner Straße 43, **09599 Freiberg**
T: 03731 799-0
landratsamt@landkreis-mittelsachsen.de
www.landkreis-mittelsachsen.de

Landrat
Sven Krüger
parteilos, im Amt seit 2025, gewählt bis 2032



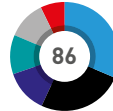
Sitzverteilung im Kreistag
30 AfD **17 FW** **5 Die Linke**
26 CDU **7 SPD** **13 Sonstige**

Landkreis
Sächsische Schweiz-Osterzgebirge



Fläche: 1.654,24 km² - EW: 243.996 - EW/km²: 147
Schloßhof 2/4 (Haus EF), **01796 Pirna**
T: 03501 515-0
buergerbuero.pirna@landratsamt-pirna.de
www.landratsamt-pirna.de

Landrat
Michael Geisler
CDU, im Amt seit 1994, gewählt bis 2029



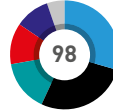
Sitzverteilung im Kreistag
27 AfD **11 FW** **6 SPD**
22 CDU **10 BSW** **10 Sonstige**

Landkreis
Zwickau



Fläche: 949,80 km² - EW: 306.793 - EW/km²: 323
Robert-Müller-Straße 4-8, **08056 Zwickau**
T: 0375 4402-21000
landrat@landkreis-zwickau.de
www.landkreis-zwickau.de

Landrat
Carsten Michaelis
CDU, im Amt seit 2022, gewählt bis 2029



Sitzverteilung im Kreistag
29 AfD **15 FW** **10 BSW**
27 CDU **12 SPD/Die Linke/Grüne** **5 Sonstige**



SACHSEN-ANHALT

11 Landkreise, Fläche: 19.971,80 km², EW: 1.589.099, EW/km²: 79

» Größte Landkreise

1. Stendal 2.436,20 km²
2. Börde 2.376,90 km²
3. Altmarkkreis Salzwedel 2.304,44 km²

» Kleinste Landkreise

1. Burgenlandkreis 1.419,92 km²
2. Salzlandkreis 1.433,60 km²
3. Saalekreis 1.440,45 km²

» Einwohnerstärkste Landkreise

1. Harz 205.484 EW
2. Salzlandkreis 182.451 EW
3. Saalekreis 180.771 EW

» Einwohnerschwächste Landkreise

1. Altmarkkreis Salzwedel 79.980 EW
2. Jerichower Land 88.509 EW
3. Stendal 106.538 EW

» Dichtest besiedelte Landkreise

1. Salzlandkreis 127 EW/km²
2. Saalekreis 126 EW/km²
3. Burgenlandkreis 122 EW/km²

» Dünnst besiedelte Landkreise

1. Altmarkkreis Salzwedel 35 EW/km²
2. Stendal 44 EW/km²
3. Jerichower Land 56 EW/km²



Altmarkkreis Salzwedel



Fläche: 2.304,44 km² - EW: 79.980 - EW/km²: 35
 Karl-Marx-Straße 32, **29410 Salzwedel**
 T: 03901 840-0
info@altmarkkreis-salzwedel.de
www.altmarkkreis-salzwedel.de

Landrat
Steve Kanitz

SPD, im Amt seit 2022, gewählt bis 2029



Sitzverteilung im Kreistag

11 CDU 7 SPD 9 Sonstige
 11 AfD 4 Die Linke

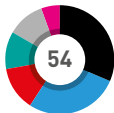
Landkreis Börde



Fläche: 2.376,90 km² - EW: 167.924 - EW/km²: 71
 Bornsche Straße 2, **39340 Haldensleben**
 T: 03904 7240-0
kreisverwaltung@landkreis-boerde.de
www.landkreis-boerde.de

Landrat
Martin Stichnoth

CDU, im Amt seit 2018, gewählt bis 2032



Sitzverteilung im Kreistag

17 CDU 7 SPD 3 Die Linke
 15 AfD 6 UWG 6 Sonstige

Landkreis Anhalt-Bitterfeld

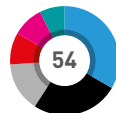
Anhalt-Bitterfeld



Fläche: 1.461,47 km² - EW: 153.035 - EW/km²: 105
 Am Flugplatz 1, **06366 Köthen (Anhalt)**
 T: 03496 60-0
post@anhalt-bitterfeld.de
www.anhalt-bitterfeld.de

Landrat
Andy Grabner

CDU, im Amt seit 2021, gewählt bis 2028



Sitzverteilung im Kreistag

18 AfD 5 SPD 4 FW
 14 CDU 5 Die Linke 8 Sonstige

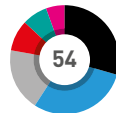
Burgenlandkreis



Fläche: 1.419,92 km² - EW: 173.684 - EW/km²: 122
 Schönburger Straße 41, **06618 Naumburg (Saale)**
 T: 03445 73-0
burgenlandkreis@blk.de
www.burgenlandkreis.de

Landrat
Götz Ulrich

CDU, im Amt seit 2014, gewählt bis 2028



Sitzverteilung im Kreistag

16 CDU 5 SPD 3 Die Linke
 16 AfD 4 FW-BLK 10 Sonstige

Landkreis

Harz

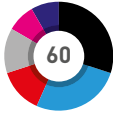


Fläche: 2.110,40 km² - EW: 205.484 - EW/km²: 97
Friedrich-Ebert-Straße 42, **38820 Halberstadt**
T: 03941 5970-0
info@kreis-hz.de
www.kreis-hz.de

Landrat

Thomas Balcerowski

CDU, im Amt seit 2020, gewählt bis 2027



Sitzverteilung im Kreistag

18 CDU **8** SPD **5** BUKO
16 AfD **5** Die Linke **8** Sonstige

Landkreis

Mansfeld-Südharz



Fläche: 1.456,33 km² - EW: 129.029 - EW/km²: 89
Rudolf-Breitscheid-Straße 20/22, **06526 Sangerhausen**
T: 03464 535-0
landkreis@lkmsd.de
www.mansfeldsuedharz.de

Landrat

André Schröder

CDU, im Amt seit 2021, gewählt bis 2028



Sitzverteilung im Kreistag

15 AfD **6** SPD **4** FBM
10 CDU **4** Die Linke **9** Sonstige

Salzlandkreis

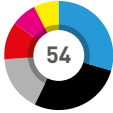


Fläche: 1.433,60 km² - EW: 180.771 - EW/km²: 126
Karlsplatz 37, **06406 Bernburg (Saale)**
T: 03471 684-0
poststelle@kreis-slk.de
www.salzlandkreis.de

Landrat

Markus Bauer

SPD, im Amt seit 2014, gewählt bis 2028



Sitzverteilung im Kreistag

16 AfD **6** SPD **4** FDP
15 CDU **4** Die Linke **9** Sonstige

Landkreis

Wittenberg

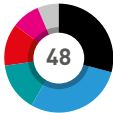


Fläche: 1.942,75 km² - EW: 121.694 - EW/km²: 63
Breitscheidstraße 3, **06886 Lutherstadt Wittenberg**
T: 03491 806-0
information@landkreis-wittenberg.de
www.landkreis-wittenberg.de

Landrat

Christian Tylsch

CDU, im Amt seit 2021, gewählt bis 2028



Sitzverteilung im Kreistag

14 CDU **7** FW **4** Die Linke
14 AfD **6** SPD **3** Sonstige

Landkreis

Jerichower Land

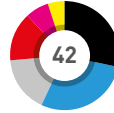


Fläche: 1.589,34 km² - EW: 88.509 - EW/km²: 56
Bahnhofstraße 9, **39288 Burg**
T: 03921 949-0
post@lkjl.de
www.lkj.de

Landrat

Dr. Steffen Burchardt

SPD, im Amt seit 2014, gewählt bis 2028



Sitzverteilung im Kreistag

12 CDU **6** SPD **2** FDP
12 AfD **3** Die Linke **7** Sonstige

Landkreis

Saalekreis

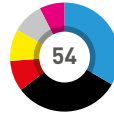


Fläche: 1.440,45 km² - EW: 182.451 - EW/km²: 127
Domplatz 9, **06217 Merseburg**
T: 03461 40-0
landkreis@saalekreis.de
www.saalekreis.de

Landrat

Hartmut Handschak

parteilos, im Amt seit 2019, gewählt bis 2026



Sitzverteilung im Kreistag

18 AfD **5** SPD **4** Die Linke
17 CDU **5** UBV **5** Sonstige

Landkreis

Stendal

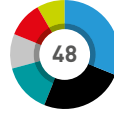


Fläche: 2.436,20 km² - EW: 106.538 - EW/km²: 44
Hospitalstraße 1-2, **39576 Stendal**
T: 03931 60-6
kreisverwaltung@landkreis-stendal.de
www.landkreis-stendal.de

Landrat

Patrick Puhlmann

SPD, im Amt seit 2020, gewählt bis 2027



Sitzverteilung im Kreistag

15 AfD **7** Pro Altmark **4** Landwirte
12 CDU **5** SPD **5** Sonstige



SCHLESWIG-HOLSTEIN

11 Kreise, Fläche: 15.343,09 km², EW: 2.313.825, EW/km²: 151

» Größte Kreise

1. Rendsburg-Eckernförde 2.189,79 km²
2. Nordfriesland 2.083,56 km²
3. Schleswig-Flensburg 2.071,28 km²

» Kleinste Kreise

1. Pinneberg 664,25 km²
2. Storman 766,23 km²
3. Steinburg 1.055,70 km²

» Einwohnerstärkste Kreise

1. Pinneberg 325.223 EW
2. Segeberg 283.562 EW
3. Rendsburg-Eckernförde 278.058 EW

» Einwohnerschwächste Kreise

1. Plön 130.609 EW
2. Steinburg 132.731 EW
3. Dithmarschen 133.460 EW

» Dichtest besiedelte Kreise

1. Pinneberg 490 EW/km²
2. Storman 322 EW/km²
3. Segeberg 211 EW/km²

» Dünnst besiedelte Kreise

1. Nordfriesland 82 EW/km²
2. Dithmarschen 93 EW/km²
3. Schleswig-Flensburg 99 EW/km²



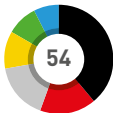
Kreis Dithmarschen



Fläche: 1.428,17 km² - EW: 133.460 - EW/km²: 93
 Stettiner Straße 30, **25746 Heide**
 T: 0481 97-0
 info@dithmarschen.de
 www.dithmarschen.de

Landrat
Thorben Schütt

CDU, im Amt seit 2024, gewählt bis 2030



Sitzverteilung im Kreistag

21 CDU 6 FDP 4 AfD
 9 SPD 5 B.90/Grüne 9 Sonstige

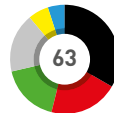
Kreis Herzogtum Lauenburg



Fläche: 1.263,06 km² - EW: 206.235 - EW/km²: 163
 Barlachstraße 2, **23909 Ratzeburg**
 T: 04541 888-0
 info@kreis-rz.de
 www.kreis-rz.de

Landrat
Dr. Christoph Mager

CDU, im Amt seit 2015, gewählt bis 2031



Sitzverteilung im Kreistag

21 CDU 11 B.90/Grüne 3 AfD
 13 SPD 4 FDP 11 Sonstige

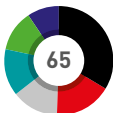
Kreis Nordfriesland



Fläche: 2.083,56 km² - EW: 170.029 - EW/km²: 82
 Marktstraße 6, **25813 Husum**
 T: 04841 67-0
 info@nordfriesland.de
 www.nordfriesland.de

Landrat
Florian Lorenzen

CDU, im Amt seit 2019, gewählt bis 2031



Sitzverteilung im Kreistag

22 CDU 9 SSW 6 WGNF
 11 SPD 8 B.90/Grüne 9 Sonstige

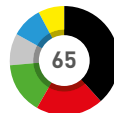
Kreis Ostholstein



Fläche: 1.393,02 km² - EW: 201.472 - EW/km²: 145
 Lübecker Straße 41, **23701 Eutin**
 T: 04521 788-0
 info@kreis-oh.de
 www.kreis-oh.de

Landrat
Timo Gaarz

CDU, im Amt seit 2023, gewählt bis 2029



Sitzverteilung im Kreistag

25 CDU 10 B.90/Grüne 5 FDP
 13 SPD 6 AfD 6 Sonstige

Kreis

Pinneberg



Fläche: 664,25 km² - EW: 325.223 - EW/km²: 490
Kurt-Wagener-Straße 11, **25337 Elmshorn**
T: 04121 4502-0
info@kreis-pinneberg.de
www.kreis-pinneberg.de

Landrätin

Elfi Heesch

parteilos, im Amt seit 2021, gewählt bis 2026



Sitzverteilung im Kreistag

Foto: Karoline Wolf

Kreis

Rendsburg-Eckernförde



Fläche: 2.189,79 km² - EW: 278.058 - EW/km²: 127
Kaiserstraße 8, **24768 Rendsburg**
T: 04331 202-0
info@kreis-rd.de
www.kreis-rendsburg-eckernfoerde.de

Landrat

Ingo Sander

CDU, im Amt seit 2024, gewählt bis 2032



Sitzverteilung im Kreistag

Kreis

Segeberg

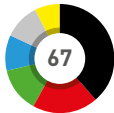


Fläche: 1.344,47 km² - EW: 283.562 - EW/km²: 211
Hamburger Straße 30, **23795 Bad Segeberg**
T: 04551 951-0
info@segeberg.de
www.segeberg.de

Landrat

Jan Peter Schröder

parteilos, im Amt seit 2014, gewählt bis 2032



Sitzverteilung im Kreistag

Kreis

Stormarn



Fläche: 766,23 km² - EW: 246.974 - EW/km²: 322
Mommensenstraße 13, **23843 Bad Oldesloe**
T: 04531 160-0
info@kreis-stormarn.de
www.kreis-stormarn.de

Landrat

Dr. Henning Görtz

CDU, im Amt seit 2016, gewählt bis 2028



Sitzverteilung im Kreistag

Kreis

Plön

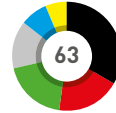


Fläche: 1.083,56 km² - EW: 130.609 - EW/km²: 121
Hamburger Straße 17-18, **24306 Plön**
T: 04522 743-0
verwaltung@kreis-ploen.de
www.kreis-ploen.de

Landrat

Björn Demmin

parteilos, im Amt seit 2023, gewählt bis 2030



Sitzverteilung im Kreistag

Kreis

Schleswig-Flensburg

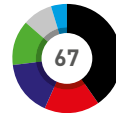


Fläche: 2.071,28 km² - EW: 205.472 - EW/km²: 99
Flensburger Straße 7, **24837 Schleswig**
T: 04621 87-0
kreis@schleswig-flensburg.de
www.schleswig-flensburg.de

Landrat

Dr. Wolfgang Buschmann

parteilos, im Amt seit 2012, gewählt bis 2030



Sitzverteilung im Kreistag

Kreis

Steinburg

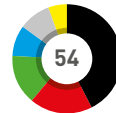


Fläche: 1.055,7 km² - EW: 132.731 - EW/km²: 126
Viktoriastraße 16-18, **25524 Itzehoe**
T: 04821 69-0
info@steinburg.de
www.steinburg.de

Landrat

Claudius Teske

parteilos, im Amt seit 2022, gewählt bis 2028



Sitzverteilung im Kreistag



THÜRINGEN

17 Landkreise, Fläche: 15.439,44 km², EW: 1.575.512, EW/km²: 102

» Größte Landkreise

1. Wartburgkreis 1.367,16 km²
2. Schmalkalden-Meiningen 1.251,21 km²
3. Saale-Orla-Kreis 1.151,31 km²

» Kleinste Landkreise

1. Sonneberg 460,85 km²
2. Altenburger Land 569,42 km²
3. Nordhausen 713,91 km²

» Einwohnerstärkste Landkreise

1. Wartburgkreis 154.957 EW
2. Gotha 135.838 EW
3. Schmalkalden-Meiningen 120.214 EW

» Einwohnerschwächste Landkreise

1. Sonneberg 54.964 EW
2. Hildburghausen 59.987 EW
3. Sömmerda 67.693 EW

» Dichtest besiedelte Landkreise

1. Altenburger Land 154 EW/km²
2. Gotha 145 EW/km²
3. Ilm-Kreis 132 EW/km²

» Dünnt besiedelte Landkreise

1. Hildburghausen 64 EW/km²
2. Saale-Orla-Kreis 67 EW/km²
3. Kyffhäuserkreis 69 EW/km²



Landkreis

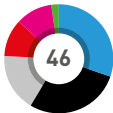
Altenburger Land



Fläche: 569,42 km² - EW: 87.508 - EW/km²: 154
 Lindenastraße 9, **04600 Altenburg**
 T: 03447 586-202
 landratsamt@altenburgerland.de
 www.altenburgerland.de

Landrat
Uwe Melzer

CDU, im Amt seit 2018, gewählt bis 2030



Sitzverteilung im Kreistag

14	AfD	5	SPD	1	B.90/Grüne
13	CDU	5	Die Linke	8	Sonstige

Landkreis

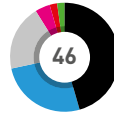
Eichsfeld



Fläche: 1.002,32 km² - EW: 103.694 - EW/km²: 103
 Friedensplatz 8, **37308 Heilbad Heiligenstadt**
 T: 03606 650-0
 poststelle@kreis-eic.de
 www.kreis-eic.de

Landrätin
Dr. Marion Frant

CDU, im Amt seit 2024, gewählt bis 2030



Sitzverteilung im Kreistag

21	CDU	2	Die Linke	1	B.90/Grüne
9	AfD	1	SPD	12	Sonstige

Landkreis

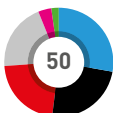
Gotha



Fläche: 936,08 km² - EW: 135.838 - EW/km²: 145
 18.-März-Straße 50, **99867 Gotha**
 T: 03621 214-0
 poststelle@kreis-gth.de
 www.landkreis-gotha.de

Landrat
Onno Eckert

SPD, im Amt seit 2018, gewählt bis 2030



Sitzverteilung im Kreistag

14	AfD	11	SPD	1	B.90/Grüne
12	CDU	2	Die Linke	10	Sonstige

Landkreis

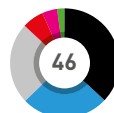
Greiz



Fläche: 845,98 km² - EW: 93.707 - EW/km²: 111
 Dr.-Rathenau-Platz 11, **07973 Greiz**
 T: 03661 876-0
 info@landkreis-greiz.de
 www.landkreis-greiz.de

Landrat
Dr. Ulli Schäfer

CDU, im Amt seit 2024, gewählt bis 2030



Sitzverteilung im Kreistag

17	CDU	3	SPD	1	B.90/Grüne
12	AfD	2	Die Linke	11	Sonstige

Landkreis

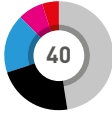
Hildburghausen



Fläche: 938,42 km² - EW: 59.987 - EW/km²: 64
Wiesenstraße 18, **98646 Hildburghausen**
T: 03685 7818-000
poststelle@lrahbn.thueringen.de
www.landkreis-hildburghausen.de

Landrat
Sven Gregor

Freie Wähler, im Amt seit 2024, gewählt bis 2030



Sitzverteilung im Kreistag

9 CDU **3** Die Linke **19** Sonstige
7 AfD **2** SPD

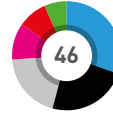
Ilm-Kreis



Fläche: 805,11 km² - EW: 106.657 - EW/km²: 132
Ritterstraße 14, **99310 Arnstadt**
T: 03628 738-0
landratsamt@ilm-kreis.de
www.ilm-kreis.de

Landrätin
Petra Enders

parteilos, im Amt seit 2012, gewählt bis 2030



Sitzverteilung im Kreistag

14 AfD **5** Die Linke **3** B.90/Grüne
11 CDU **4** SPD **9** Sonstige

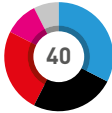
Kyffhäuserkreis



Fläche: 1.037,91 km² - EW: 71.738 - EW/km²: 69
Markt 8, **99706 Sondershausen**
T: 03632 741-0
pressestelle@kyffhaeuser.de
www.kyffhaeuser.de

Landrätin
Antje Hochwind-Schneider

SPD, im Amt seit 2012, gewählt bis 2030



Sitzverteilung im Kreistag

13 AfD **10** SPD **3** Sonstige
10 CDU **4** Die Linke

Landkreis

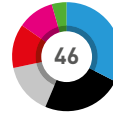
Nordhausen



Fläche: 713,91 km² - EW: 80.762 - EW/km²: 113
Grimmelallee 23, **99734 Nordhausen**
T: 03631 911-0
post@lrandh.thueringen.de
www.landkreis-nordhausen.de

Landrat
Matthias Jendricke

SPD, im Amt seit 2015, gewählt bis 2027



Sitzverteilung im Kreistag

15 AfD **6** SPD **2** B.90/Grüne
11 CDU **5** Die Linke **7** Sonstige

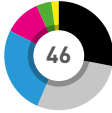
Saale-Holzland-Kreis



Fläche: 815,24 km² - EW: 83.342 - EW/km²: 102
Im Schloß, **07607 Eisenberg**
T: 036691 70-77000
poststelle@lrashk.de
www.saaleholzlandkreis.de

Landrat
Johann Waschnewski

CDU, im Amt seit 2024, gewählt bis 2030



Sitzverteilung im Kreistag

13 CDU **5** Die Linke **1** FDP
12 AfD **2** B.90/Grüne **13** Sonstige

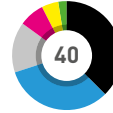
Saale-Orla-Kreis



Fläche: 1.151,31 km² - EW: 77.341 - EW/km²: 67
Oschitzer Straße 4, **07907 Schleiz**
T: 03663 488-0
poststelle@lrasok.thueringen.de
www.saale-orkreis.de

Landrat
Christian Herrgott

CDU, im Amt seit 2024, gewählt bis 2030



Sitzverteilung im Kreistag

15 CDU **3** Die Linke **1** B.90/Grüne
13 AfD **2** FDP **6** Sonstige

Landkreis

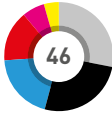
Saalfeld-Rudolstadt



Fläche: 1.008,78 km² - EW: 100.105 - EW/km²: 99
Schloßstraße 24, **07318 Saalfeld**
T: 03671 823-200
poststelle@kreis-slf.de
www.kreis-slf.de

Landrat
Marko Wolfram

SPD, im Amt seit 2014, gewählt bis 2026



Sitzverteilung im Kreistag

12 CDU **7** SPD **2** FDP
9 AfD **3** Die Linke **13** Sonstige

Landkreis

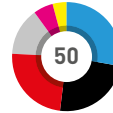
Schmalkalden-Meiningen



Fläche: 1.251,21 km² - EW: 120.214 - EW/km²: 96
Obertshäuser Platz 1, **98617 Meiningen**
T: 03693 485-0
info@lra-sm.de
www.lra-sm.de

Landrätin
Peggy Greiser

parteilos, im Amt seit 2018, gewählt bis 2030



Sitzverteilung im Kreistag

14 AfD **12** SPD **2** FDP
12 CDU **3** Die Linke **7** Sonstige

Landkreis

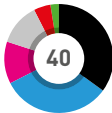
Sömmerda



Fläche: 806,85 km² - EW: 67.693 - EW/km²: 84
Bahnhofstraße 9, **99610 Sömmerda**
T: 03634 354-0
poststelle@lra-soemmerda.de
www.lra-soemmerda.de

Landrat
Christian Karl

CDU, im Amt seit 2024, gewählt bis 2030



Sitzverteilung im Kreistag

14 CDU **5** Die Linke **1** B.90/Grüne
13 AfD **2** SPD **5** Sonstige

Landkreis

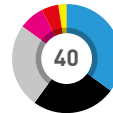
Sonneberg



Fläche: 460,85 km² - EW: 54.964 - EW/km²: 119
Bahnhofstraße 66, **96515 Sonneberg**
T: 03675 871-0
poststelle@lkson.de
www.kreis-sonneberg.de

Landrat
Robert Sesselmann

AfD, im Amt seit 2023, gewählt bis 2029



Sitzverteilung im Kreistag

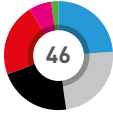
14 AfD **3** Die Linke **1** FDP
10 CDU **2** SPD **10** Sonstige

Unstrut-Hainich-Kreis



Fläche: 924,41 km² - EW: 94.613 - EW/km²: 102
Lindenhof 1, **99974 Mühlhausen**
T: 03601 80-0
poststelle@uh-kreis.de
www.unstrut-hainich-kreis.de

Landrat
Thomas Ahke
Freie Wähler, im Amt seit 2024, gewählt bis 2030



Sitzverteilung im Kreistag
11 AfD **10** SPD **1** B.90/Grüne
10 CDU **3** Die Linke **11** Sonstige

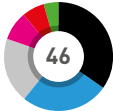
Landkreis

Weimarer Land



Fläche: 804,48 km² - EW: 82.392 - EW/km²: 102
Bahnhofstraße 28, **99510 Apolda**
T: 03644 540-0
post.landratsamt@weimarerland.de
www.weimarerland.de

Landrätin
Christiane Schmidt-Rose
CDU, im Amt seit 2018, gewählt bis 2030



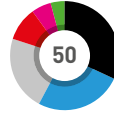
Sitzverteilung im Kreistag
16 CDU **4** Die Linke **2** B.90/Grüne
12 AfD **3** SPD **9** Sonstige

Wartburgkreis



Fläche: 1.367,16 km² - EW: 154.957 - EW/km²: 113
Erzberger Allee 14, **36433 Bad Salzungen**
T: 03695 615-0
info@wartburgkreis.de
www.wartburgkreis.de

Landrat
Dr. Michael Brodführer
CDU, im Amt seit 2024, gewählt bis 2030



Sitzverteilung im Kreistag
16 CDU **5** SPD **2** B.90/Grüne
13 AfD **3** Die Linke **11** Sonstige

» Bundesweit einwohnerstärkste Landkreise

EW

1.	Region Hannover	NI	1.140.888
2.	Recklinghausen	NRW	621.305
3.	Rhein-Sieg-Kreis	NRW	605.441
4.	Städteregion Aachen	NRW	582.410
5.	Rhein-Neckar-Kreis	BW	558.561
6.	Esslingen	BW	536.601
7.	Ludwigsburg	BW	535.374
8.	Mettmann	NRW	490.910
9.	Rhein-Erft-Kreis	NRW	477.988
10.	Wesel	NRW	457.918
11.	Rhein-Kreis Neuss	NRW	457.077
12.	Karlsruhe	BW	456.264
13.	Steinfurt	NRW	451.712
14.	Ortenaukreis	BW	444.858
15.	Rems-Murr-Kreis	BW	440.696
16.	Märkischer Kreis	NRW	408.046
17.	Böblingen	BW	401.318
18.	Unna	NRW	393.784
19.	Borken	NRW	380.796
20.	Gütersloh	NRW	363.982
21.	Offenbach	HE	358.022
22.	Osnabrück	NI	354.821
23.	München	BY	354.396
24.	Heilbronn	BW	353.877
25.	Lippe	NRW	347.149

» Bundesweit einwohnerschwächste Landkreise

EW

1.	Lüchow-Dannenberg	NI	46.502
2.	Sonneberg	TH	54.964
3.	Wittmund	NI	55.969
4.	Vulkaneifel	RP	59.313
5.	Hildburghausen	TH	59.987
6.	Cochem-Zell	RP	61.608
7.	Kronach	BY	64.545
8.	Holzminden	NI	65.581
9.	Lichtenfels	BY	67.379
10.	Sömmerda	TH	67.693
11.	Kusel	RP	69.334
12.	Wunsiedel i.Fichtelgebirge	BY	70.549
13.	Kulmbach	BY	71.518
14.	Kyffhäuserkreis	TH	71.738
15.	Tirschenreuth	BY	72.210
16.	Donnersbergkreis	RP	74.783
17.	Prignitz	BB	75.595
18.	Regen	BY	77.267
19.	Saale-Orla-Kreis	TH	77.341
20.	Freyung-Grafenau	BY	78.710
21.	Rhön-Grabfeld	BY	79.375
22.	Altmarkkreis Salzwedel	ST	79.980
23.	Nordhausen	TH	80.762
24.	Weimarer Land	TH	82.392
25.	Lindau (Bodensee)	BY	82.411

» Bundesweit dichtest besiedelte Landkreise

EW/km²

1.	Mettmann	NRW	1.206
2.	Main-Taunus-Kreis	HE	1.073
3.	Offenbach	HE	1.005
4.	Esslingen	BW	837
5.	Städteregion Aachen	NRW	824
6.	Recklinghausen	NRW	816
7.	Regionalverband Saarbrücken	SL	811
8.	Rhein-Kreis Neuss	NRW	793
9.	Ludwigsburg	BW	780
10.	Ennepe-Ruhr-Kreis	NRW	767
11.	Unna	NRW	725
12.	Rhein-Erft-Kreis	NRW	678
13.	Rheinisch-Bergischer Kreis	NRW	650
14.	Böblingen	BW	640
15.	Groß-Gerau	HE	592
16.	Herford	NRW	565
17.	München	BY	534
18.	Neunkirchen	SL	533
19.	Viersen	NRW	529
20.	Rhein-Neckar-Kreis	BW	526
21.	Rhein-Sieg-Kreis	NRW	525
22.	Rems-Murr-Kreis	BW	515
23.	Rhein-Pfalz-Kreis	RP	511
24.	Fürstfeldbruck	BY	502
25.	Hochtaunuskreis	HE	502

» Bundesweit dünnst besiedelte Landkreise

EW/km²

1.	Altmarkkreis Salzwedel	ST	35
2.	Prignitz	BB	35
3.	Lüchow-Dannenberg	NI	38
4.	Uckermark	BB	38
5.	Ostprignitz-Ruppin	BB	39
6.	Ludwigslust-Parchim	MV	44
7.	Stendal	ST	44
8.	Mecklenburgische Seenplatte	MV	45
9.	Elbe-Elster	BB	52
10.	Jerichower Land	ST	56
11.	Vorpommern-Greifswald	MV	57
12.	Eifelkreis Bitburg-Prüm	RP	61
13.	Wittenberg	ST	63
14.	Uelzen	NI	63
15.	Rostock	MV	64
16.	Hildburghausen	TH	64
17.	Vulkaneifel	RP	65
18.	Spree-Neiße	BB	66
19.	Tirschenreuth	BY	67
20.	Vorpommern-Rügen	MV	67
21.	Saale-Orla-Kreis	TH	67
22.	Neustadt a.d.Waldnaab	BY	67
23.	Kyffhäuserkreis	TH	69
24.	Vogelsbergkreis	HE	69
25.	Börde	ST	71

Wir sichern, was Kommunen bewegt.

Ihr Partner für umfassenden
Versicherungsschutz.

RATHAUS



Spezialisiert auf
die Absicherung
von Kommunen.



Umfassender Schutz

Passgenaue
Versicherungslösungen
für Ihre kommunalen
Aufgaben und
Einrichtungen.



Persönliche Beratung

Erfahrene Ansprechpartner,
die Ihre Kommune
verstehen und
individuell begleiten.



Kommunal. Kompetent. Verlässlich.

Seit über 100 Jahren
an der Seite von
Kommunen.



Gemeinsam für starke und handlungsfähige Kommunen.

Lassen Sie uns über Ihre individuellen
Herausforderungen sprechen.

**Beratungstermin
vereinbaren →**



Die 294 deutschen Landkreise: Kreistage, Landrätinnen und Landräte 2026



DEUTSCHER
LANDKREISTAG

Deutscher Landkreistag
Ulrich-von-Hassell-Haus
Lennéstraße 11
10785 Berlin

Tel. 030 590097-312
www.landkreistag.de
presse@landkreistag.de

Band 161
2026